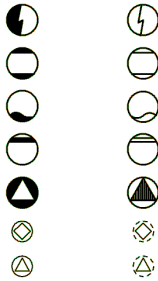


FLÄCHEN FÜR VER- UND ENTSORGUNG
vorhanden geplant



Flächen für Ver- und Entsorgungsanlagen



Elektrizität
Gas
Wasser
Abwasser
Abfall
Umformer
Umspannwerk, -station

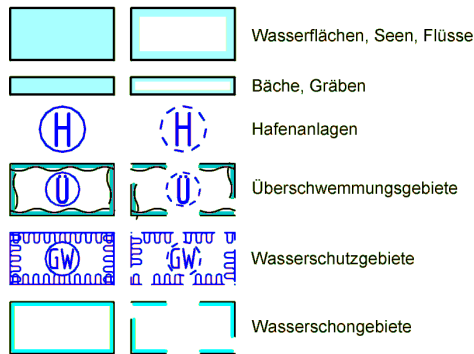


Altlastenverdachtsfläche



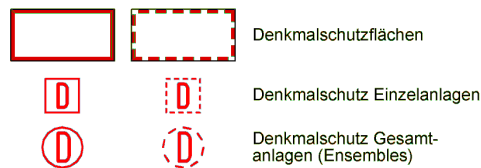
Abwasser
Wasser
Eg
Ed
380 KVf
110 KVf
20 KVf
20 KVk
Hauptabwasserleitung
Hauptwasserversorgungsleit.
Fernleitung für Erdgas
Fernleitung f. Erdöl (Pipeline)
Hochspannungsfreileit. 380 KV
Hochspannungsfreileit. 110 KV
Hochspannungsfreileit. 20 KV
Hochspannungskabel 20 KV
Richtfunkstrecke

WASSERFLÄCHEN
vorhanden geplant



Wasserflächen, Seen, Flüsse
Bäche, Gräben
Hafenanlagen
Überschwemmungsgebiete
Wasserschutzgebiete
Wasserschongebiete

DENKMALSCHUTZFLÄCHEN
vorhanden geplant



Denkmalschutzflächen
Denkmalschutz Einzelanlagen
Denkmalschutz Gesamtanlagen (Ensembles)

BAUFLÄCHEN
vorhanden geplant



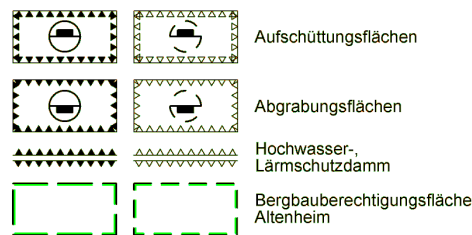
Wohnbauflächen
Gemischte Bauflächen
Gewerbliche Bauflächen
Sonderbauflächen
Sanierungsgebiete

**NATUR- UND LANDSCHAFTS-
SCHUTZFLÄCHEN**
vorhanden geplant



Natur-, oder Landschafts-
schutzflächen
Naturschutzgebiet
Landschaftsschutzgebiet
Naturdenkmal
Schonwald
Fläche zur Entwicklung
von Natur- u. Landschaft
Fläche nach der Flora-
Fauna-Habitat-richtlinie
Vogelschutzgebiet
§ 32a-Biotope

**FLÄCHEN FÜR AUFSCHÜTTUNG
UND ABGRABUNG**
vorhanden geplant



Aufschüttungsflächen
Abgrabungsflächen
Hochwasser-,
Lärmschutzdamm
Bergbauberechtigungsfläche
Altenheim

GEMEINBEDARFSFLÄCHEN
vorhanden geplant



Gemeinbedarfsflächen
Öffentliche Verwaltungen
Schulische Einrichtungen
Kirchliche Einrichtungen
Soziale Einrichtungen
Alteneinrichtungen
Jugendeinrichtungen
Kindereinrichtungen
Gesundheitliche Einrichtungen
Kulturelle Einrichtungen
Museen
Sporthallen
Mehrzweckhallen
Hallenbad
Feuerwehr
Post

GRÜNFLÄCHEN
vorhanden geplant



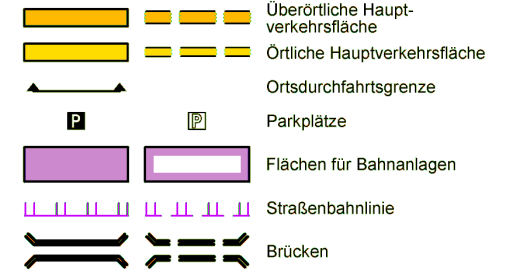
Grünflächen
Parkanlagen
Dauerkleingärten
Sportplätze
Spielplätze
Zeltplätze
Freibäder
Friedhöfe
Bolzplätze
Tennisplätze
Festplätze
Kleintierzuchtanlagen
Schießsportanlagen
Hundesportanlagen
Reitsportanlagen
Gärtnereien

GRENZEN



Geltungsbereichs-,
Staatsgrenze
Gemeinde-, Gemarkungsgrenze

VERKEHRSLÄCHEN
vorhanden geplant



Überörtliche Haupt-
verkehrsfläche
Örtliche Hauptverkehrsfläche
Ortsdurchfahrtsgrenze
Parkplätze
Flächen für Bahnanlagen
Straßenbahnlinie
Brücken

LANDWIRTSCHAFTS- UND WALDFLÄCHEN
vorhanden geplant



Landwirtschaftsflächen
Waldflächen
Aussiedlerhöfe
Gastronomie im Außenbereich



**GROSSE KREISSTADT KEHL
FLÄCHENNUTZUNGSPLAN
2. FORTSCHREIBUNG 2004**

LEGENDE

Stadtverwaltung Kehl Stadtplanung