

Energieiebericht 2017

der Stadt Kehl



Inhaltsverzeichnis

Inhaltsverzeichnis	2
1. Gesamtverbrauch und -kosten der Stadt Kehl (einschl. Technische Dienste Kehl und Grundwasserhaltungsanlage).....	6
2. Gesamtverbrauch und -kosten der Stadt Kehl.....	7
3. Gesamtverbrauch und -kosten der Technische Dienste Kehl.....	8
4. Gesamtverbrauch und -kosten der Grundwasserhaltungsanlage	9
5. CO ₂ -Emissionen der Stadt Kehl (einschl. Technische Dienste Kehl und Grundwasserhaltungsanlage)	10
6. Verbräuche und Kosten Stadt Kehl (einschl. Ortschaften).....	11
6.1. Kehl.....	11
6.1.1. Kehl, Strom	11
6.1.2. Kehl, Wärme	25
6.1.3. Kehl, Wasser	32
6.2. Auenheim	40
6.2.1. Auenheim, Strom	40
6.2.2. Auenheim, Wärme	42
6.2.3. Auenheim, Wasser.....	43
6.3. Bodersweier	45
6.3.1. Bodersweier, Strom	45
6.3.2. Bodersweier, Wärme	47
6.3.3. Bodersweier, Wasser.....	48
6.4. Goldscheuer	49
6.4.1. Goldscheuer, Strom	49
6.4.2. Goldscheuer, Wärme	52
6.4.3. Goldscheuer, Wasser.....	54
6.5. Hohnhurst.....	57
6.5.1. Hohnhurst, Strom.....	57

6.5.2.	Hohnhurst, Wärme.....	58
6.5.3.	Hohnhurst, Wasser	59
6.6.	Kork.....	60
6.6.1.	Kork, Strom.....	60
6.6.2.	Kork, Wärme.....	63
6.6.3.	Kork, Wasser	66
6.7.	Leutesheim.....	69
6.7.1.	Leutesheim, Strom.....	69
6.7.2.	Leutesheim, Wärme.....	71
6.7.3.	Leutesheim, Wasser	72
6.8.	Neumühl.....	74
6.8.1.	Neumühl, Strom.....	74
6.8.2.	Neumühl, Wärme	76
6.8.3.	Neumühl, Wasser	77
6.9.	Odelshofen.....	79
6.9.1.	Odelshofen, Strom	79
6.9.2.	Odelshofen, Wärme	80
6.9.3.	Odelshofen, Wasser	81
6.10.	Querbach.....	82
6.10.1.	Querbach, Strom	82
6.10.2.	Querbach, Wärme	83
6.10.3.	Querbach, Wasser	84
6.11.	Zierolshofen	85
6.11.1.	Zierolshofen, Strom	85
6.11.2.	Zierolshofen, Wärme	86
6.11.3.	Zierolshofen, Wasser.....	87

6.12.	Lichtsignalanlagen	88
7.	Verbräuche und Kosten Technische Dienste Kehl	91
7.1.	Technische Dienste Kehl	91
7.1.1.	Technische Dienste Kehl, Strom	91
7.1.2.	Technische Dienste Kehl, Wärme	93
7.1.3.	Technische Dienste Kehl, Wasser	94
7.2.	Bereich Abwasser	95
7.2.1.	Bereich Abwasser, Strom.....	95
7.2.2.	Bereich Abwasser, Wärme.....	103
7.2.3.	Bereich Abwasser, Wasser	104
7.3.	Bereich Wasser	107
7.3.1.	Bereich Wasser, Strom	107
7.3.2.	Bereich Wasser, Wärme	110
8.	Verbräuche und Kosten Grundwasserhaltungsanlage.....	111
8.1.	Grundwasserhaltungsanlage, Strom.....	111
8.2.	Grundwasserhaltungsanlage, Wärme.....	113
8.3.	Grundwasserhaltungsanlage, Wasser	114

HINWEISE!

- Die Gebäude sind alphabetisch nach Straßennamen geordnet.
- Die Achsen der Diagramme werden automatisch gewählt, abhängig von der Höhe des Differenzbetrages und der Leserlichkeit der Achsenbeschriftung. Aus diesem Grund erscheint die Veränderung des Verbrauchs oder der Kosten beim Blick auf das Diagramm teilweise beachtlich, obwohl die tatsächliche Verbrauchs- oder Kostenänderung gering ausfällt.
- Die Wärmeverbräuche 2017 und Wärmekosten 2017 der Gemeinwesenarbeit Kreuzmatt (Richard-Wagner-Str. 3) und der Gemeinwesenarbeit Kehl-Dorf (Schutterstr. 86) lagen zum Zeitpunkt der Fertigstellung des Energieberichts 2017 nicht vor.

1. Gesamtverbrauch und -kosten der Stadt Kehl (einschl. Technische Dienste Kehl und Grundwasserhaltungsanlage)

	Verbrauch 2016	Verbrauch 2017		Kosten 2016	Kosten 2017	
Strom	6.907.241 kWh	7.010.975 kWh		1.244.266 Euro	1.246.377 Euro	
Strom Straßenbeleuchtung	2.223.701 kWh	2.096.198 kWh		381.861 Euro	347.708 Euro	
Strom gesamt	9.130.942 kWh	9.107.173 kWh		1.626.127 Euro	1.594.085 Euro	
Heizenergie	10.066.704 kWh	9.844.974 kWh		506.084 Euro	478.181 Euro	
Wasser	157.836 m³	128.721 m³		211.709 Euro	163.614 Euro	

2. Gesamtverbrauch und -kosten der Stadt Kehl

	Verbrauch 2016	Verbrauch 2017		Kosten 2016	Kosten 2017	
Strom	2.367.496 kWh	2.349.174 kWh	<p>2.370.000 2.360.000 2.350.000 2.340.000</p> <p>2016 2017</p>	478.154 Euro	482.205 Euro	<p>485.000 480.000 475.000</p> <p>2016 2017</p>
Strom Straßenbeleuchtung	2.223.701 kWh	2.096.198 kWh	<p>2.300.000 2.200.000 2.100.000 2.000.000</p> <p>2016 2017</p>	381.861 Euro	347.708 Euro	<p>400.000 380.000 360.000 340.000 320.000</p> <p>2016 2017</p>
Strom gesamt	4.591.197 kWh	4.445.372 kWh	<p>4.700.000 4.600.000 4.500.000 4.400.000 4.300.000</p> <p>2016 2017</p>	860.015 Euro	829.913 Euro	<p>880.000 860.000 840.000 820.000 800.000</p> <p>2016 2017</p>
Heizenergie	9.236.715 kWh	9.251.660 kWh	<p>9.260.000 9.250.000 9.240.000 9.230.000 9.220.000</p> <p>2016 2017</p>	450.712 Euro	432.964 Euro	<p>460.000 450.000 440.000 430.000 420.000</p> <p>2016 2017</p>
Wasser	110.706 m ³	121.973 m ³	<p>130.000 120.000 110.000 100.000</p> <p>2016 2017</p>	123.838 Euro	116.433 Euro	<p>125.000 120.000 115.000 110.000</p> <p>2016 2017</p>

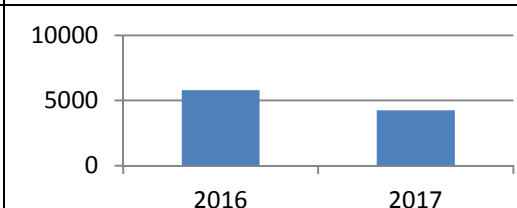
3. Gesamtverbrauch und -kosten der Technische Dienste Kehl

	Verbrauch 2016	Verbrauch 2017		Kosten 2016	Kosten 2017	
Strom	2.741.996 kWh	3.045.117 kWh		470.662 Euro	502.083 Euro	
Heizenergie	827.199 kWh	590.707 kWh		55.277 Euro	45.089 Euro	
Wasser	47.113 m³	6.731 m³		87.795 Euro	47.073 Euro	

4. Gesamtverbrauch und -kosten der Grundwasserhaltungsanlage

	Verbrauch 2016	Verbrauch 2017		Kosten 2016	Kosten 2017	
Strom	1.797.749 kWh	1.616.684 kWh	<p>1.900.000 1.800.000 1.700.000 1.600.000 1.500.000</p> <p>2016 2017</p>	295.450 Euro	262.089 Euro	<p>300.000 280.000 260.000 240.000</p> <p>2016 2017</p>
Heizenergie	2.787 kWh	2.607 kWh	<p>2.900 2.800 2.700 2.600 2.500</p> <p>2016 2017</p>	95 Euro	128 Euro	<p>150 100 50 -</p> <p>2016 2017</p>
Wasser	17 m³	17 m³	<p>20 10 -</p> <p>2016 2017</p>	76 Euro	108 Euro	<p>150 100 50 -</p> <p>2016 2017</p>

**5. CO₂-Emissionen der Stadt Kehl
(einschl. Technische Dienste Kehl und Grundwasserhaltungsanlage)**

CO ₂ -Emissionen 2016	CO ₂ -Emissionen 2017							
5.777 t	4.250 t	 <p>A bar chart comparing CO₂ emissions for the years 2016 and 2017. The vertical axis (y-axis) is labeled with values 0, 5000, and 10000. The horizontal axis (x-axis) has two categories: 2016 and 2017. The bar for 2016 reaches a height of 5777, and the bar for 2017 reaches a height of 4250.</p> <table border="1"><thead><tr><th>Year</th><th>CO₂ Emissions (t)</th></tr></thead><tbody><tr><td>2016</td><td>5.777</td></tr><tr><td>2017</td><td>4.250</td></tr></tbody></table>	Year	CO ₂ Emissions (t)	2016	5.777	2017	4.250
Year	CO ₂ Emissions (t)							
2016	5.777							
2017	4.250							

6. Verbräuche und Kosten Stadt Kehl (einschl. Ortschaften)

6.1. Kehl

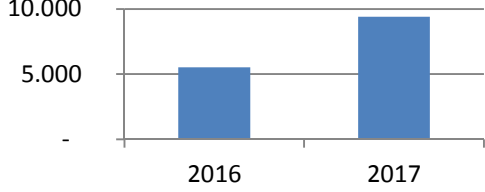
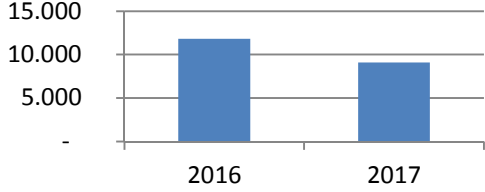
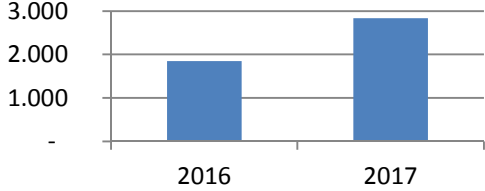
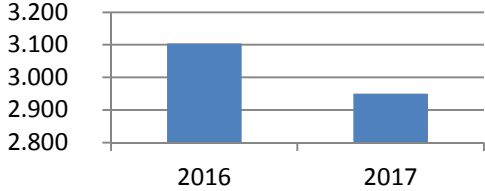
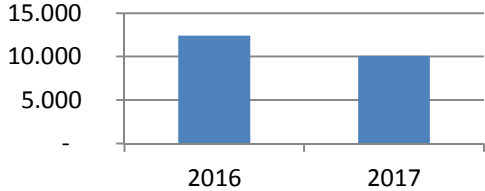
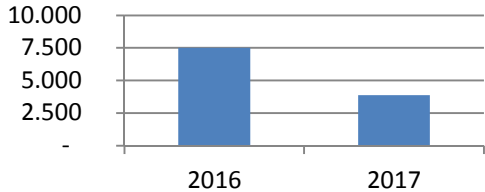
6.1.1. Kehl, Strom

Gebäude	Stromverbrauch 2016 [kWh]	Stromverbrauch 2017 [kWh]	Stromkosten 2017 [€]							
Sozialwesen, Wohnungen Allensteiner Str. 14	8.006	9.339	2.065	<table border="1"> <caption>Stromverbrauch 2016 vs 2017</caption> <thead> <tr> <th>Jahr</th> <th>Stromverbrauch [kWh]</th> </tr> </thead> <tbody> <tr> <td>2016</td> <td>8.006</td> </tr> <tr> <td>2017</td> <td>9.339</td> </tr> </tbody> </table>	Jahr	Stromverbrauch [kWh]	2016	8.006	2017	9.339
Jahr	Stromverbrauch [kWh]									
2016	8.006									
2017	9.339									
Parkpoller Altrheinweg	248	256	101	<table border="1"> <caption>Stromverbrauch 2016 vs 2017</caption> <thead> <tr> <th>Jahr</th> <th>Stromverbrauch [kWh]</th> </tr> </thead> <tbody> <tr> <td>2016</td> <td>248</td> </tr> <tr> <td>2017</td> <td>256</td> </tr> </tbody> </table>	Jahr	Stromverbrauch [kWh]	2016	248	2017	256
Jahr	Stromverbrauch [kWh]									
2016	248									
2017	256									
Haus der Jugend Altrheinweg 13-15	14.701	14.622	3.033	<table border="1"> <caption>Stromverbrauch 2016 vs 2017</caption> <thead> <tr> <th>Jahr</th> <th>Stromverbrauch [kWh]</th> </tr> </thead> <tbody> <tr> <td>2016</td> <td>14.701</td> </tr> <tr> <td>2017</td> <td>14.622</td> </tr> </tbody> </table>	Jahr	Stromverbrauch [kWh]	2016	14.701	2017	14.622
Jahr	Stromverbrauch [kWh]									
2016	14.701									
2017	14.622									
Sozialwesen, Obdachlosenunterkunft Am alten Bahnhof 3	22.386	21.021	4.901	<table border="1"> <caption>Stromverbrauch 2016 vs 2017</caption> <thead> <tr> <th>Jahr</th> <th>Stromverbrauch [kWh]</th> </tr> </thead> <tbody> <tr> <td>2016</td> <td>22.386</td> </tr> <tr> <td>2017</td> <td>21.021</td> </tr> </tbody> </table>	Jahr	Stromverbrauch [kWh]	2016	22.386	2017	21.021
Jahr	Stromverbrauch [kWh]									
2016	22.386									
2017	21.021									

Feuerwehr Kehl	Am Läger 15	48.544	48.859	9.976	<table border="1"> <thead> <tr> <th>Jahr</th> <th>Wert</th> </tr> </thead> <tbody> <tr> <td>2016</td> <td>48.544</td> </tr> <tr> <td>2017</td> <td>48.859</td> </tr> </tbody> </table>	Jahr	Wert	2016	48.544	2017	48.859
Jahr	Wert										
2016	48.544										
2017	48.859										
Sozialwesen, Wohnung	Am Mittelplatz 4	0	0	21	<table border="1"> <thead> <tr> <th>Jahr</th> <th>Wert</th> </tr> </thead> <tbody> <tr> <td>2016</td> <td>0</td> </tr> <tr> <td>2017</td> <td>21</td> </tr> </tbody> </table>	Jahr	Wert	2016	0	2017	21
Jahr	Wert										
2016	0										
2017	21										
Sozialwesen, Frauennotwohnung	Am Schutterrain 30	2.069	3.243	715	<table border="1"> <thead> <tr> <th>Jahr</th> <th>Wert</th> </tr> </thead> <tbody> <tr> <td>2016</td> <td>2.069</td> </tr> <tr> <td>2017</td> <td>3.243</td> </tr> </tbody> </table>	Jahr	Wert	2016	2.069	2017	3.243
Jahr	Wert										
2016	2.069										
2017	3.243										
Dorfplatz Sundheim	Am Storchennest 30a	6	155	80	<table border="1"> <thead> <tr> <th>Jahr</th> <th>Wert</th> </tr> </thead> <tbody> <tr> <td>2016</td> <td>6</td> </tr> <tr> <td>2017</td> <td>155</td> </tr> </tbody> </table>	Jahr	Wert	2016	6	2017	155
Jahr	Wert										
2016	6										
2017	155										
Volkshochschule	Am Sundheimer Fort	13.230	14.619	3.150	<table border="1"> <thead> <tr> <th>Jahr</th> <th>Wert</th> </tr> </thead> <tbody> <tr> <td>2016</td> <td>13.230</td> </tr> <tr> <td>2017</td> <td>14.619</td> </tr> </tbody> </table>	Jahr	Wert	2016	13.230	2017	14.619
Jahr	Wert										
2016	13.230										
2017	14.619										
Sozialwesen, Wohnung	Beethovenstr. 8	1.716	1.543	365	<table border="1"> <thead> <tr> <th>Jahr</th> <th>Wert</th> </tr> </thead> <tbody> <tr> <td>2016</td> <td>1.716</td> </tr> <tr> <td>2017</td> <td>1.543</td> </tr> </tbody> </table>	Jahr	Wert	2016	1.716	2017	1.543
Jahr	Wert										
2016	1.716										
2017	1.543										

Sozialwesen, Wohnung	Beethovenstr. 10	1.502	2.468	556	<table border="1"> <thead> <tr> <th>Jahr</th> <th>Wert</th> </tr> </thead> <tbody> <tr> <td>2016</td> <td>1.502</td> </tr> <tr> <td>2017</td> <td>2.468</td> </tr> </tbody> </table>	Jahr	Wert	2016	1.502	2017	2.468
Jahr	Wert										
2016	1.502										
2017	2.468										
Brunnen Rosengarten	Blumenstr. 21	7.425	8.788	1.855	<table border="1"> <thead> <tr> <th>Jahr</th> <th>Wert</th> </tr> </thead> <tbody> <tr> <td>2016</td> <td>7.425</td> </tr> <tr> <td>2017</td> <td>8.788</td> </tr> </tbody> </table>	Jahr	Wert	2016	7.425	2017	8.788
Jahr	Wert										
2016	7.425										
2017	8.788										
Hanauer Museum	Friedhofstr. 5	6.634	5.908	1.263	<table border="1"> <thead> <tr> <th>Jahr</th> <th>Wert</th> </tr> </thead> <tbody> <tr> <td>2016</td> <td>6.634</td> </tr> <tr> <td>2017</td> <td>5.908</td> </tr> </tbody> </table>	Jahr	Wert	2016	6.634	2017	5.908
Jahr	Wert										
2016	6.634										
2017	5.908										
Friedhof Kehl (Kapelle)	Friedhofstr. 93	18.880	37.960	7.876	<table border="1"> <thead> <tr> <th>Jahr</th> <th>Wert</th> </tr> </thead> <tbody> <tr> <td>2016</td> <td>18.880</td> </tr> <tr> <td>2017</td> <td>37.960</td> </tr> </tbody> </table>	Jahr	Wert	2016	18.880	2017	37.960
Jahr	Wert										
2016	18.880										
2017	37.960										
Sozialwesen, Wohnung	Friedhofstr. 113	2.164	1.442	345	<table border="1"> <thead> <tr> <th>Jahr</th> <th>Wert</th> </tr> </thead> <tbody> <tr> <td>2016</td> <td>2.164</td> </tr> <tr> <td>2017</td> <td>1.442</td> </tr> </tbody> </table>	Jahr	Wert	2016	2.164	2017	1.442
Jahr	Wert										
2016	2.164										
2017	1.442										

Gemeinwesenarbeit (Möbellager)	Gartenstr. 2	6.707	7.551	1.600	<table border="1"> <thead> <tr> <th>Jahr</th> <th>Wert</th> </tr> </thead> <tbody> <tr> <td>2016</td> <td>6.707</td> </tr> <tr> <td>2017</td> <td>7.551</td> </tr> </tbody> </table>	Jahr	Wert	2016	6.707	2017	7.551
Jahr	Wert										
2016	6.707										
2017	7.551										
Außenbeleuchtung	Großherzog-Friedrich- Straße 1	159	47	58	<table border="1"> <thead> <tr> <th>Jahr</th> <th>Wert</th> </tr> </thead> <tbody> <tr> <td>2016</td> <td>159</td> </tr> <tr> <td>2017</td> <td>47</td> </tr> </tbody> </table>	Jahr	Wert	2016	159	2017	47
Jahr	Wert										
2016	159										
2017	47										
Stadthalle	Großherzog-Friedrich- Straße 19	102.756	105.404	18.151	<table border="1"> <thead> <tr> <th>Jahr</th> <th>Wert</th> </tr> </thead> <tbody> <tr> <td>2016</td> <td>102.756</td> </tr> <tr> <td>2017</td> <td>105.404</td> </tr> </tbody> </table>	Jahr	Wert	2016	102.756	2017	105.404
Jahr	Wert										
2016	102.756										
2017	105.404										
Falkenhausenschule (einschl. Halle)	Großherzog-Friedrich- Straße 23	69.461	68.934	11.530	<table border="1"> <thead> <tr> <th>Jahr</th> <th>Wert</th> </tr> </thead> <tbody> <tr> <td>2016</td> <td>69.461</td> </tr> <tr> <td>2017</td> <td>68.934</td> </tr> </tbody> </table>	Jahr	Wert	2016	69.461	2017	68.934
Jahr	Wert										
2016	69.461										
2017	68.934										
Rosengarten Seebühne	Gustav-Weis-Str.	45	200	114	<table border="1"> <thead> <tr> <th>Jahr</th> <th>Wert</th> </tr> </thead> <tbody> <tr> <td>2016</td> <td>45</td> </tr> <tr> <td>2017</td> <td>200</td> </tr> </tbody> </table>	Jahr	Wert	2016	45	2017	200
Jahr	Wert										
2016	45										
2017	200										
Turmbeleuchtung St. Nepomuk	Gustav-Weis-Str. 2	3.473	3.448	757	<table border="1"> <thead> <tr> <th>Jahr</th> <th>Wert</th> </tr> </thead> <tbody> <tr> <td>2016</td> <td>3.473</td> </tr> <tr> <td>2017</td> <td>3.448</td> </tr> </tbody> </table>	Jahr	Wert	2016	3.473	2017	3.448
Jahr	Wert										
2016	3.473										
2017	3.448										

Großherzog-Friedrich-Kaserne, Sanitätsgebäude (Platzbeleuchtung) Hafenstr. 1	5.520	9.396	1.958	 <table border="1"> <thead> <tr> <th>Jahr</th> <th>Wert</th> </tr> </thead> <tbody> <tr> <td>2016</td> <td>5.000</td> </tr> <tr> <td>2017</td> <td>9.000</td> </tr> </tbody> </table>	Jahr	Wert	2016	5.000	2017	9.000
Jahr	Wert									
2016	5.000									
2017	9.000									
Großherzog-Friedrich-Kaserne, Stadt Kehl (luK) Hafenstr. 3	11.807	9.068	1.912	 <table border="1"> <thead> <tr> <th>Jahr</th> <th>Wert</th> </tr> </thead> <tbody> <tr> <td>2016</td> <td>11.000</td> </tr> <tr> <td>2017</td> <td>8.500</td> </tr> </tbody> </table>	Jahr	Wert	2016	11.000	2017	8.500
Jahr	Wert									
2016	11.000									
2017	8.500									
Großherzog-Friedrich-Kaserne, Stadt Kehl (Stadtarchiv) Hafenstr. 3	1.848	2.832	630	 <table border="1"> <thead> <tr> <th>Jahr</th> <th>Wert</th> </tr> </thead> <tbody> <tr> <td>2016</td> <td>1.800</td> </tr> <tr> <td>2017</td> <td>2.800</td> </tr> </tbody> </table>	Jahr	Wert	2016	1.800	2017	2.800
Jahr	Wert									
2016	1.800									
2017	2.800									
Friedhof Kehl (Verwaltungsgebäude) Hahnengasse 15	3.104	2.950	655	 <table border="1"> <thead> <tr> <th>Jahr</th> <th>Wert</th> </tr> </thead> <tbody> <tr> <td>2016</td> <td>3.100</td> </tr> <tr> <td>2017</td> <td>2.950</td> </tr> </tbody> </table>	Jahr	Wert	2016	3.100	2017	2.950
Jahr	Wert									
2016	3.100									
2017	2.950									
Weinbrennerhaus Hauptstr. 22	12.394	10.077	2.120	 <table border="1"> <thead> <tr> <th>Jahr</th> <th>Wert</th> </tr> </thead> <tbody> <tr> <td>2016</td> <td>12.000</td> </tr> <tr> <td>2017</td> <td>10.000</td> </tr> </tbody> </table>	Jahr	Wert	2016	12.000	2017	10.000
Jahr	Wert									
2016	12.000									
2017	10.000									
Anschlussäulen Marktplatz Hauptstr. 56	7.510	3.860	867	 <table border="1"> <thead> <tr> <th>Jahr</th> <th>Wert</th> </tr> </thead> <tbody> <tr> <td>2016</td> <td>7.000</td> </tr> <tr> <td>2017</td> <td>4.000</td> </tr> </tbody> </table>	Jahr	Wert	2016	7.000	2017	4.000
Jahr	Wert									
2016	7.000									
2017	4.000									

Beleuchtung Friedenskirche	Hauptstr. 56a	2.851	3.247	548	<table border="1"> <tr><th>Year</th><th>Value</th></tr> <tr><td>2016</td><td>2.851</td></tr> <tr><td>2017</td><td>3.247</td></tr> </table>	Year	Value	2016	2.851	2017	3.247
Year	Value										
2016	2.851										
2017	3.247										
Stromverteiler Wochenmarkt	Hauptstr. 58	7.960	7.550	1.625	<table border="1"> <tr><th>Year</th><th>Value</th></tr> <tr><td>2016</td><td>7.960</td></tr> <tr><td>2017</td><td>7.550</td></tr> </table>	Year	Value	2016	7.960	2017	7.550
Year	Value										
2016	7.960										
2017	7.550										
Brunnen Marktplatz	Hauptstr. 63a	34.666	22.405	4.678	<table border="1"> <tr><th>Year</th><th>Value</th></tr> <tr><td>2016</td><td>34.666</td></tr> <tr><td>2017</td><td>22.405</td></tr> </table>	Year	Value	2016	34.666	2017	22.405
Year	Value										
2016	34.666										
2017	22.405										
Toilette Marktplatz	Hauptstr. 63b	2.403	2.476	557	<table border="1"> <tr><th>Year</th><th>Value</th></tr> <tr><td>2016</td><td>2.403</td></tr> <tr><td>2017</td><td>2.476</td></tr> </table>	Year	Value	2016	2.403	2017	2.476
Year	Value										
2016	2.403										
2017	2.476										
Rathaus I und III	Hauptstr. 85 / Rathausplatz 1	142.394	137.657	24.639	<table border="1"> <tr><th>Year</th><th>Value</th></tr> <tr><td>2016</td><td>142.394</td></tr> <tr><td>2017</td><td>137.657</td></tr> </table>	Year	Value	2016	142.394	2017	137.657
Year	Value										
2016	142.394										
2017	137.657										
Toilette Rathaus I	Hauptstr. 85 / Rathausplatz 1	344	4	5	<table border="1"> <tr><th>Year</th><th>Value</th></tr> <tr><td>2016</td><td>344</td></tr> <tr><td>2017</td><td>4</td></tr> </table>	Year	Value	2016	344	2017	4
Year	Value										
2016	344										
2017	4										

Musikschule	Hauptstr. 108	5.696	5.447	1.216	<table border="1"> <thead> <tr> <th>Jahr</th> <th>Wert</th> </tr> </thead> <tbody> <tr> <td>2016</td> <td>5.696</td> </tr> <tr> <td>2017</td> <td>5.447</td> </tr> </tbody> </table>	Jahr	Wert	2016	5.696	2017	5.447
Jahr	Wert										
2016	5.696										
2017	5.447										
Wilhelmschule (einschl. Halle)	Hauptstr. 121	33.841	35.790	7.352	<table border="1"> <thead> <tr> <th>Jahr</th> <th>Wert</th> </tr> </thead> <tbody> <tr> <td>2016</td> <td>33.841</td> </tr> <tr> <td>2017</td> <td>35.790</td> </tr> </tbody> </table>	Jahr	Wert	2016	33.841	2017	35.790
Jahr	Wert										
2016	33.841										
2017	35.790										
Bürgerservice, Sicherheit und öffentliche Ordnung, Fahrradlager	Hauptstr. 197	145	17	52	<table border="1"> <thead> <tr> <th>Jahr</th> <th>Wert</th> </tr> </thead> <tbody> <tr> <td>2016</td> <td>145</td> </tr> <tr> <td>2017</td> <td>17</td> </tr> </tbody> </table>	Jahr	Wert	2016	145	2017	17
Jahr	Wert										
2016	145										
2017	17										
Grundschule Sundheim	Hauptstr. 331	17.421	17.690	3.684	<table border="1"> <thead> <tr> <th>Jahr</th> <th>Wert</th> </tr> </thead> <tbody> <tr> <td>2016</td> <td>17.421</td> </tr> <tr> <td>2017</td> <td>17.690</td> </tr> </tbody> </table>	Jahr	Wert	2016	17.421	2017	17.690
Jahr	Wert										
2016	17.421										
2017	17.690										
Hebelschule	Haydnstr. 7	30.297	28.468	5.945	<table border="1"> <thead> <tr> <th>Jahr</th> <th>Wert</th> </tr> </thead> <tbody> <tr> <td>2016</td> <td>30.297</td> </tr> <tr> <td>2017</td> <td>28.468</td> </tr> </tbody> </table>	Jahr	Wert	2016	30.297	2017	28.468
Jahr	Wert										
2016	30.297										
2017	28.468										
Rathaus II	Herderstr. 3 / Rathausplatz 3	58.064	59.275	12.232	<table border="1"> <thead> <tr> <th>Jahr</th> <th>Wert</th> </tr> </thead> <tbody> <tr> <td>2016</td> <td>58.064</td> </tr> <tr> <td>2017</td> <td>59.275</td> </tr> </tbody> </table>	Jahr	Wert	2016	58.064	2017	59.275
Jahr	Wert										
2016	58.064										
2017	59.275										

Söllingschule	Hornisgrindestr. 22	30.994	29.467	6.074	<table border="1"> <thead> <tr> <th>Year</th> <th>Value</th> </tr> </thead> <tbody> <tr> <td>2016</td> <td>30.500</td> </tr> <tr> <td>2017</td> <td>29.500</td> </tr> </tbody> </table>	Year	Value	2016	30.500	2017	29.500
Year	Value										
2016	30.500										
2017	29.500										
Festplatz Schneeflären	Iringheimer Str.	18	23	53	<table border="1"> <thead> <tr> <th>Year</th> <th>Value</th> </tr> </thead> <tbody> <tr> <td>2016</td> <td>18</td> </tr> <tr> <td>2017</td> <td>23</td> </tr> </tbody> </table>	Year	Value	2016	18	2017	23
Year	Value										
2016	18										
2017	23										
Ehrenfriedhof	Kinzigallee	0	6	32	<table border="1"> <thead> <tr> <th>Year</th> <th>Value</th> </tr> </thead> <tbody> <tr> <td>2016</td> <td>0</td> </tr> <tr> <td>2017</td> <td>6</td> </tr> </tbody> </table>	Year	Value	2016	0	2017	6
Year	Value										
2016	0										
2017	6										
Jugendzentrum Kehl	Kinzigstr. 6	7.914	8.361	1.767	<table border="1"> <thead> <tr> <th>Year</th> <th>Value</th> </tr> </thead> <tbody> <tr> <td>2016</td> <td>7.914</td> </tr> <tr> <td>2017</td> <td>8.361</td> </tr> </tbody> </table>	Year	Value	2016	7.914	2017	8.361
Year	Value										
2016	7.914										
2017	8.361										
Pollerbeleuchtung	Kinzigstr. 33a / 47a	5.125	5.829	1.295	<table border="1"> <thead> <tr> <th>Year</th> <th>Value</th> </tr> </thead> <tbody> <tr> <td>2016</td> <td>5.125</td> </tr> <tr> <td>2017</td> <td>5.829</td> </tr> </tbody> </table>	Year	Value	2016	5.125	2017	5.829
Year	Value										
2016	5.125										
2017	5.829										
Landfahrerplatz	Landfahrerplatz	145.155	164.962	33.460	<table border="1"> <thead> <tr> <th>Year</th> <th>Value</th> </tr> </thead> <tbody> <tr> <td>2016</td> <td>145.155</td> </tr> <tr> <td>2017</td> <td>164.962</td> </tr> </tbody> </table>	Year	Value	2016	145.155	2017	164.962
Year	Value										
2016	145.155										
2017	164.962										

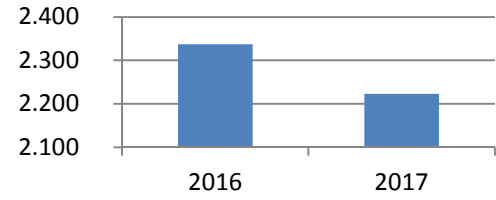
Pollerbeleuchtung Mimrambrücke	Ludwig-Trick-Str.	14.994	14.885	3.108	
Wasserspiele Villa Schmidt	Ludwig-Trick-Str. 12	17.664	7.927	1.678	
Automatikpoller	Marktstr.	177	159	129	
Volkshochschule	Marktstr. 3	3.632	3.381	743	
Mediathek	Marktstr. 9	23.794	25.879	5.368	
Kindergarten Kreuzmatt	Maurice-Ravel-Str. 2	18.350	22.600	4.719	

Josef-Guggenmos-Schule	Maurice-Ravel-Str. 2	43.115	48.147	9.944	<table border="1"> <thead> <tr> <th>Jahr</th> <th>Wert</th> </tr> </thead> <tbody> <tr> <td>2016</td> <td>43.115</td> </tr> <tr> <td>2017</td> <td>48.147</td> </tr> </tbody> </table>	Jahr	Wert	2016	43.115	2017	48.147
Jahr	Wert										
2016	43.115										
2017	48.147										
Gemeinwesenarbeit (Garage)	Maurice-Ravel-Str. 8	162	87	66	<table border="1"> <thead> <tr> <th>Jahr</th> <th>Wert</th> </tr> </thead> <tbody> <tr> <td>2016</td> <td>162</td> </tr> <tr> <td>2017</td> <td>87</td> </tr> </tbody> </table>	Jahr	Wert	2016	162	2017	87
Jahr	Wert										
2016	162										
2017	87										
Standrohre Wassertreppe Altrhein + WC-Container	Rheindammstr.	7.855	9.637	2.029	<table border="1"> <thead> <tr> <th>Jahr</th> <th>Wert</th> </tr> </thead> <tbody> <tr> <td>2016</td> <td>7.855</td> </tr> <tr> <td>2017</td> <td>9.637</td> </tr> </tbody> </table>	Jahr	Wert	2016	7.855	2017	9.637
Jahr	Wert										
2016	7.855										
2017	9.637										
UFO	Rheindammstr.	107	160	81	<table border="1"> <thead> <tr> <th>Jahr</th> <th>Wert</th> </tr> </thead> <tbody> <tr> <td>2016</td> <td>107</td> </tr> <tr> <td>2017</td> <td>160</td> </tr> </tbody> </table>	Jahr	Wert	2016	107	2017	160
Jahr	Wert										
2016	107										
2017	160										
Touristinfo	Rheinstr. 77	2.833	10.684	2.232	<table border="1"> <thead> <tr> <th>Jahr</th> <th>Wert</th> </tr> </thead> <tbody> <tr> <td>2016</td> <td>2.833</td> </tr> <tr> <td>2017</td> <td>10.684</td> </tr> </tbody> </table>	Jahr	Wert	2016	2.833	2017	10.684
Jahr	Wert										
2016	2.833										
2017	10.684										
Gemeinwesenarbeit (Büro, Veranstaltungsraum, Begegnungsstätte)	Richard-Wagner-Str. 3	3.728	6.116	1.402	<table border="1"> <thead> <tr> <th>Jahr</th> <th>Wert</th> </tr> </thead> <tbody> <tr> <td>2016</td> <td>3.728</td> </tr> <tr> <td>2017</td> <td>6.116</td> </tr> </tbody> </table>	Jahr	Wert	2016	3.728	2017	6.116
Jahr	Wert										
2016	3.728										
2017	6.116										

Tagesmütterverein	Richard-Wagner-Str. 3	355	458	111	<table border="1"> <thead> <tr> <th>Jahr</th> <th>Wert</th> </tr> </thead> <tbody> <tr> <td>2016</td> <td>355</td> </tr> <tr> <td>2017</td> <td>458</td> </tr> </tbody> </table>	Jahr	Wert	2016	355	2017	458
Jahr	Wert										
2016	355										
2017	458										
Frauen- und Mütterzentrum	Richard-Wagner-Str. 3	660	850	206	<table border="1"> <thead> <tr> <th>Jahr</th> <th>Wert</th> </tr> </thead> <tbody> <tr> <td>2016</td> <td>660</td> </tr> <tr> <td>2017</td> <td>850</td> </tr> </tbody> </table>	Jahr	Wert	2016	660	2017	850
Jahr	Wert										
2016	660										
2017	850										
Leuchtfeuer + Pflegestützpunkt	Richard-Wagner-Str. 3	303	558	133	<table border="1"> <thead> <tr> <th>Jahr</th> <th>Wert</th> </tr> </thead> <tbody> <tr> <td>2016</td> <td>303</td> </tr> <tr> <td>2017</td> <td>558</td> </tr> </tbody> </table>	Jahr	Wert	2016	303	2017	558
Jahr	Wert										
2016	303										
2017	558										
Sonderpädagogische Beratungsstelle	Richard-Wagner-Str. 3	335	617	147	<table border="1"> <thead> <tr> <th>Jahr</th> <th>Wert</th> </tr> </thead> <tbody> <tr> <td>2016</td> <td>335</td> </tr> <tr> <td>2017</td> <td>617</td> </tr> </tbody> </table>	Jahr	Wert	2016	335	2017	617
Jahr	Wert										
2016	335										
2017	617										
Inklusionsbeauftragter	Richard-Wagner-Str. 3	159	294	70	<table border="1"> <thead> <tr> <th>Jahr</th> <th>Wert</th> </tr> </thead> <tbody> <tr> <td>2016</td> <td>159</td> </tr> <tr> <td>2017</td> <td>294</td> </tr> </tbody> </table>	Jahr	Wert	2016	159	2017	294
Jahr	Wert										
2016	159										
2017	294										
Jugendtreff Kreuzmatt (Container)	Richard-Wagner-Str. 5	4.232	9.508	2.003	<table border="1"> <thead> <tr> <th>Jahr</th> <th>Wert</th> </tr> </thead> <tbody> <tr> <td>2016</td> <td>4.232</td> </tr> <tr> <td>2017</td> <td>9.508</td> </tr> </tbody> </table>	Jahr	Wert	2016	4.232	2017	9.508
Jahr	Wert										
2016	4.232										
2017	9.508										

Kindergarten Vogesenallee Richard-Wagner-Str. 107	17.437	18.233	3.790	<table border="1"> <thead> <tr> <th>Jahr</th> <th>Wert</th> </tr> </thead> <tbody> <tr> <td>2016</td> <td>17.437</td> </tr> <tr> <td>2017</td> <td>18.233</td> </tr> </tbody> </table>	Jahr	Wert	2016	17.437	2017	18.233
Jahr	Wert									
2016	17.437									
2017	18.233									
Niedereichhalle Rustfeldstr. 12	36.822	42.479	8.669	<table border="1"> <thead> <tr> <th>Jahr</th> <th>Wert</th> </tr> </thead> <tbody> <tr> <td>2016</td> <td>36.822</td> </tr> <tr> <td>2017</td> <td>42.479</td> </tr> </tbody> </table>	Jahr	Wert	2016	36.822	2017	42.479
Jahr	Wert									
2016	36.822									
2017	42.479									
Albert-Schweitzer-Schule Rustfeldstr. 12	37.225	36.249	7.499	<table border="1"> <thead> <tr> <th>Jahr</th> <th>Wert</th> </tr> </thead> <tbody> <tr> <td>2016</td> <td>37.225</td> </tr> <tr> <td>2017</td> <td>36.249</td> </tr> </tbody> </table>	Jahr	Wert	2016	37.225	2017	36.249
Jahr	Wert									
2016	37.225									
2017	36.249									
Sozialwesen, Wohnung Schmalzgrube 18	6.242	4.354	943	<table border="1"> <thead> <tr> <th>Jahr</th> <th>Wert</th> </tr> </thead> <tbody> <tr> <td>2016</td> <td>6.242</td> </tr> <tr> <td>2017</td> <td>4.354</td> </tr> </tbody> </table>	Jahr	Wert	2016	6.242	2017	4.354
Jahr	Wert									
2016	6.242									
2017	4.354									
Gemeinwesenarbeit Kehl-Dorf Schutterstr. 86	1.552	1.251	305	<table border="1"> <thead> <tr> <th>Jahr</th> <th>Wert</th> </tr> </thead> <tbody> <tr> <td>2016</td> <td>1.552</td> </tr> <tr> <td>2017</td> <td>1.251</td> </tr> </tbody> </table>	Jahr	Wert	2016	1.552	2017	1.251
Jahr	Wert									
2016	1.552									
2017	1.251									
Beleuchtung Weißtannenturm Schwimmbadstr.	16.205	7.488	1.588	<table border="1"> <thead> <tr> <th>Jahr</th> <th>Wert</th> </tr> </thead> <tbody> <tr> <td>2016</td> <td>16.205</td> </tr> <tr> <td>2017</td> <td>7.488</td> </tr> </tbody> </table>	Jahr	Wert	2016	16.205	2017	7.488
Jahr	Wert									
2016	16.205									
2017	7.488									

Betriebshof	Südstr. 15	60.600	56.740	11.599	<table border="1"> <thead> <tr> <th>Jahr</th> <th>Wert</th> </tr> </thead> <tbody> <tr> <td>2016</td> <td>60.600</td> </tr> <tr> <td>2017</td> <td>56.740</td> </tr> </tbody> </table>	Jahr	Wert	2016	60.600	2017	56.740
Jahr	Wert										
2016	60.600										
2017	56.740										
Beleuchtung Schulzentrum	Vogesenallee	1.809	2.918	609	<table border="1"> <thead> <tr> <th>Jahr</th> <th>Wert</th> </tr> </thead> <tbody> <tr> <td>2016</td> <td>1.809</td> </tr> <tr> <td>2017</td> <td>2.918</td> </tr> </tbody> </table>	Jahr	Wert	2016	1.809	2017	2.918
Jahr	Wert										
2016	1.809										
2017	2.918										
Einstein-Gymnasium (einschl. Halle)	Vogesenallee 24	121.213	109.082	22.780	<table border="1"> <thead> <tr> <th>Jahr</th> <th>Wert</th> </tr> </thead> <tbody> <tr> <td>2016</td> <td>121.213</td> </tr> <tr> <td>2017</td> <td>109.082</td> </tr> </tbody> </table>	Jahr	Wert	2016	121.213	2017	109.082
Jahr	Wert										
2016	121.213										
2017	109.082										
Tulla-Realschule	Vogesenallee 26	243.455	220.916	46.134	<table border="1"> <thead> <tr> <th>Jahr</th> <th>Wert</th> </tr> </thead> <tbody> <tr> <td>2016</td> <td>243.455</td> </tr> <tr> <td>2017</td> <td>220.916</td> </tr> </tbody> </table>	Jahr	Wert	2016	243.455	2017	220.916
Jahr	Wert										
2016	243.455										
2017	220.916										
KT-Arena	Vogesenallee 26	80.698	79.677	16.639	<table border="1"> <thead> <tr> <th>Jahr</th> <th>Wert</th> </tr> </thead> <tbody> <tr> <td>2016</td> <td>80.698</td> </tr> <tr> <td>2017</td> <td>79.677</td> </tr> </tbody> </table>	Jahr	Wert	2016	80.698	2017	79.677
Jahr	Wert										
2016	80.698										
2017	79.677										

Jugendverkehrsschule	Vogesenallee 39	2.337	2.223	505	 <p>A bar chart with a vertical y-axis ranging from 2.100 to 2.400 in increments of 100. The x-axis has two categories: 2016 and 2017. The bar for 2016 reaches a value of approximately 2.337, and the bar for 2017 reaches a value of approximately 2.223.</p> <table border="1"><thead><tr><th>Year</th><th>Value</th></tr></thead><tbody><tr><td>2016</td><td>2.337</td></tr><tr><td>2017</td><td>2.223</td></tr></tbody></table>	Year	Value	2016	2.337	2017	2.223
Year	Value										
2016	2.337										
2017	2.223										

6.1.2. Kehl, Wärme

Gebäude		Wärmeverbrauch 2016 [kWh]	Wärmeverbrauch 2017 [kWh]	Wärmekosten 2017 [€]							
Haus der Jugend	Altrheinweg 13-15	98.174	87.386	3.644	<table border="1"> <caption>Heat Costs for Haus der Jugend</caption> <thead> <tr> <th>Year</th> <th>Cost [€]</th> </tr> </thead> <tbody> <tr> <td>2016</td> <td>98.000</td> </tr> <tr> <td>2017</td> <td>87.000</td> </tr> </tbody> </table>	Year	Cost [€]	2016	98.000	2017	87.000
Year	Cost [€]										
2016	98.000										
2017	87.000										
Sozialwesen, Obdachlosenunterkunft	Am alten Bahnhof 3	114.721	120.695	4.352	<table border="1"> <caption>Heat Costs for Sozialwesen, Obdachlosenunterkunft</caption> <thead> <tr> <th>Year</th> <th>Cost [€]</th> </tr> </thead> <tbody> <tr> <td>2016</td> <td>114.000</td> </tr> <tr> <td>2017</td> <td>120.000</td> </tr> </tbody> </table>	Year	Cost [€]	2016	114.000	2017	120.000
Year	Cost [€]										
2016	114.000										
2017	120.000										
Feuerwehr Kehl	Am Lager 15	183.802	205.040	7.307	<table border="1"> <caption>Heat Costs for Feuerwehr Kehl</caption> <thead> <tr> <th>Year</th> <th>Cost [€]</th> </tr> </thead> <tbody> <tr> <td>2016</td> <td>183.000</td> </tr> <tr> <td>2017</td> <td>205.000</td> </tr> </tbody> </table>	Year	Cost [€]	2016	183.000	2017	205.000
Year	Cost [€]										
2016	183.000										
2017	205.000										
Sozialwesen, Frauennotwohnung	Am Schutterrain 30	12.183	19.775	795	<table border="1"> <caption>Heat Costs for Sozialwesen, Frauennotwohnung</caption> <thead> <tr> <th>Year</th> <th>Cost [€]</th> </tr> </thead> <tbody> <tr> <td>2016</td> <td>12.000</td> </tr> <tr> <td>2017</td> <td>19.000</td> </tr> </tbody> </table>	Year	Cost [€]	2016	12.000	2017	19.000
Year	Cost [€]										
2016	12.000										
2017	19.000										
Hanauer Museum	Friedhofstr. 5	78.468	79.801	2.920	<table border="1"> <caption>Heat Costs for Hanauer Museum</caption> <thead> <tr> <th>Year</th> <th>Cost [€]</th> </tr> </thead> <tbody> <tr> <td>2016</td> <td>78.000</td> </tr> <tr> <td>2017</td> <td>79.000</td> </tr> </tbody> </table>	Year	Cost [€]	2016	78.000	2017	79.000
Year	Cost [€]										
2016	78.000										
2017	79.000										

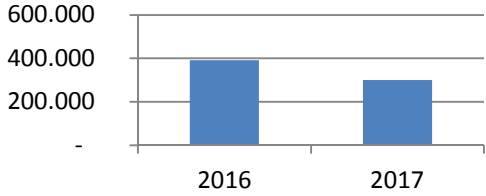
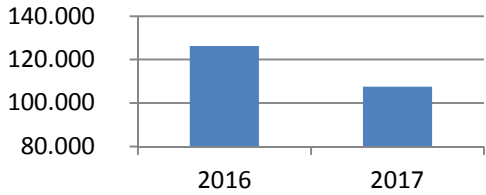
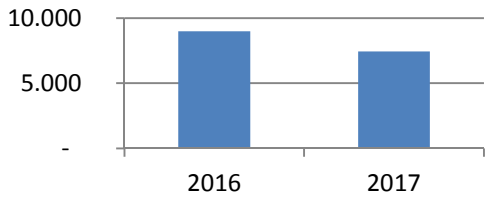
Stadthalle	Großherzog-Friedrich-Straße 19	418.964	460.152	16.207	<table border="1"> <tr><th>Year</th><th>Value</th></tr> <tr><td>2016</td><td>420.000</td></tr> <tr><td>2017</td><td>460.000</td></tr> </table>	Year	Value	2016	420.000	2017	460.000
Year	Value										
2016	420.000										
2017	460.000										
Falkenhausenschule (einschl. Halle)	Großherzog-Friedrich-Straße 23	314.526	322.475	11.513	<table border="1"> <tr><th>Year</th><th>Value</th></tr> <tr><td>2016</td><td>314.500</td></tr> <tr><td>2017</td><td>322.500</td></tr> </table>	Year	Value	2016	314.500	2017	322.500
Year	Value										
2016	314.500										
2017	322.500										
Großherzog-Friedrich-Kaserne, Stadt Kehl (luK)	Hafenstr. 3	10.914	33.950	2.108	<table border="1"> <tr><th>Year</th><th>Value</th></tr> <tr><td>2016</td><td>10.900</td></tr> <tr><td>2017</td><td>34.000</td></tr> </table>	Year	Value	2016	10.900	2017	34.000
Year	Value										
2016	10.900										
2017	34.000										
Großherzog-Friedrich-Kaserne, Stadt Kehl (Stadtarchiv)	Hafenstr. 3	2.192	3.942	701	<table border="1"> <tr><th>Year</th><th>Value</th></tr> <tr><td>2016</td><td>2.200</td></tr> <tr><td>2017</td><td>3.900</td></tr> </table>	Year	Value	2016	2.200	2017	3.900
Year	Value										
2016	2.200										
2017	3.900										
Großherzog-Friedrich-Kaserne, Stadt Kehl (DG)	Hafenstr. 3	0	0	850	<table border="1"> <tr><th>Year</th><th>Value</th></tr> <tr><td>2016</td><td>0</td></tr> <tr><td>2017</td><td>0</td></tr> </table>	Year	Value	2016	0	2017	0
Year	Value										
2016	0										
2017	0										
Großherzog-Friedrich-Kaserne, Stadt Kehl (Schachklub)	Hafenstr. 3	1.213	239	51	<table border="1"> <tr><th>Year</th><th>Value</th></tr> <tr><td>2016</td><td>1.200</td></tr> <tr><td>2017</td><td>240</td></tr> </table>	Year	Value	2016	1.200	2017	240
Year	Value										
2016	1.200										
2017	240										

Großherzog-Friedrich-Kaserne, Stadt Kehl (Trachtengruppe)	Hafenstr. 3	4.103	1.119	222	<table border="1"> <thead> <tr> <th>Jahr</th> <th>Wert</th> </tr> </thead> <tbody> <tr> <td>2016</td> <td>4.000</td> </tr> <tr> <td>2017</td> <td>1.100</td> </tr> </tbody> </table>	Jahr	Wert	2016	4.000	2017	1.100
Jahr	Wert										
2016	4.000										
2017	1.100										
Friedhof Kehl (Verwaltungsgebäude)	Hahnengasse 15	14.910	25.072	1.021	<table border="1"> <thead> <tr> <th>Jahr</th> <th>Wert</th> </tr> </thead> <tbody> <tr> <td>2016</td> <td>14.900</td> </tr> <tr> <td>2017</td> <td>25.000</td> </tr> </tbody> </table>	Jahr	Wert	2016	14.900	2017	25.000
Jahr	Wert										
2016	14.900										
2017	25.000										
Weinbrennerhaus	Hauptstr. 22	85.558	77.414	2.854	<table border="1"> <thead> <tr> <th>Jahr</th> <th>Wert</th> </tr> </thead> <tbody> <tr> <td>2016</td> <td>85.500</td> </tr> <tr> <td>2017</td> <td>77.400</td> </tr> </tbody> </table>	Jahr	Wert	2016	85.500	2017	77.400
Jahr	Wert										
2016	85.500										
2017	77.400										
Rathaus I und III	Hauptstr. 85 / Rathausplatz 1	239.181	272.487	9.657	<table border="1"> <thead> <tr> <th>Jahr</th> <th>Wert</th> </tr> </thead> <tbody> <tr> <td>2016</td> <td>239.000</td> </tr> <tr> <td>2017</td> <td>272.000</td> </tr> </tbody> </table>	Jahr	Wert	2016	239.000	2017	272.000
Jahr	Wert										
2016	239.000										
2017	272.000										
Toilette Rathaus I	Hauptstr. 85 / Rathausplatz 1	603	0	0	<table border="1"> <thead> <tr> <th>Jahr</th> <th>Wert</th> </tr> </thead> <tbody> <tr> <td>2016</td> <td>603</td> </tr> <tr> <td>2017</td> <td>0</td> </tr> </tbody> </table>	Jahr	Wert	2016	603	2017	0
Jahr	Wert										
2016	603										
2017	0										
Musikschule	Hauptstr. 108	51.251	48.740	1.833	<table border="1"> <thead> <tr> <th>Jahr</th> <th>Wert</th> </tr> </thead> <tbody> <tr> <td>2016</td> <td>51.200</td> </tr> <tr> <td>2017</td> <td>48.700</td> </tr> </tbody> </table>	Jahr	Wert	2016	51.200	2017	48.700
Jahr	Wert										
2016	51.200										
2017	48.700										

Wilhelmschule (einschl. Halle)	Hauptstr. 121	325.450	341.493	12.162	<table border="1"> <thead> <tr> <th>Jahr</th> <th>Wert</th> </tr> </thead> <tbody> <tr> <td>2016</td> <td>325.450</td> </tr> <tr> <td>2017</td> <td>341.493</td> </tr> </tbody> </table>	Jahr	Wert	2016	325.450	2017	341.493
Jahr	Wert										
2016	325.450										
2017	341.493										
Grundschule Sundheim	Hauptstr. 331	88.472	84.698	3.108	<table border="1"> <thead> <tr> <th>Jahr</th> <th>Wert</th> </tr> </thead> <tbody> <tr> <td>2016</td> <td>88.472</td> </tr> <tr> <td>2017</td> <td>84.698</td> </tr> </tbody> </table>	Jahr	Wert	2016	88.472	2017	84.698
Jahr	Wert										
2016	88.472										
2017	84.698										
Hebelschule	Haydnstr. 7	279.370	291.695	26.379	<table border="1"> <thead> <tr> <th>Jahr</th> <th>Wert</th> </tr> </thead> <tbody> <tr> <td>2016</td> <td>279.370</td> </tr> <tr> <td>2017</td> <td>291.695</td> </tr> </tbody> </table>	Jahr	Wert	2016	279.370	2017	291.695
Jahr	Wert										
2016	279.370										
2017	291.695										
Rathaus II	Herderstr. 3 / Rathausplatz 3	122.230	118.765	4.281	<table border="1"> <thead> <tr> <th>Jahr</th> <th>Wert</th> </tr> </thead> <tbody> <tr> <td>2016</td> <td>122.230</td> </tr> <tr> <td>2017</td> <td>118.765</td> </tr> </tbody> </table>	Jahr	Wert	2016	122.230	2017	118.765
Jahr	Wert										
2016	122.230										
2017	118.765										
Söllingschule	Hornisgrindestr. 22	299.206	295.141	10.439	<table border="1"> <thead> <tr> <th>Jahr</th> <th>Wert</th> </tr> </thead> <tbody> <tr> <td>2016</td> <td>299.206</td> </tr> <tr> <td>2017</td> <td>295.141</td> </tr> </tbody> </table>	Jahr	Wert	2016	299.206	2017	295.141
Jahr	Wert										
2016	299.206										
2017	295.141										
Jugendzentrum Kehl	Kinzigstr. 6	56.006	59.776	2.224	<table border="1"> <thead> <tr> <th>Jahr</th> <th>Wert</th> </tr> </thead> <tbody> <tr> <td>2016</td> <td>56.006</td> </tr> <tr> <td>2017</td> <td>59.776</td> </tr> </tbody> </table>	Jahr	Wert	2016	56.006	2017	59.776
Jahr	Wert										
2016	56.006										
2017	59.776										


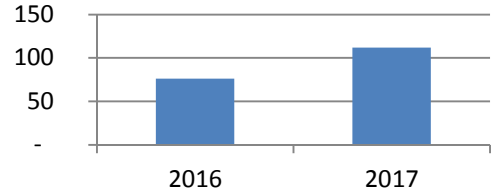
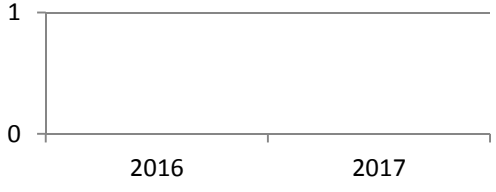



Mediathek	Markstr. 9	131.000	128.951	4.632	<table border="1"> <thead> <tr> <th>Jahr</th> <th>Wert</th> </tr> </thead> <tbody> <tr> <td>2016</td> <td>131.000</td> </tr> <tr> <td>2017</td> <td>128.951</td> </tr> </tbody> </table>	Jahr	Wert	2016	131.000	2017	128.951
Jahr	Wert										
2016	131.000										
2017	128.951										
Kindergarten Kreuzmatt	Maurice-Ravel-Str. 2	91.328	86.819	7.012	<table border="1"> <thead> <tr> <th>Jahr</th> <th>Wert</th> </tr> </thead> <tbody> <tr> <td>2016</td> <td>91.328</td> </tr> <tr> <td>2017</td> <td>86.819</td> </tr> </tbody> </table>	Jahr	Wert	2016	91.328	2017	86.819
Jahr	Wert										
2016	91.328										
2017	86.819										
Josef-Guggenmos-Schule	Maurice-Ravel-Str. 2	84.302	94.054	7.596	<table border="1"> <thead> <tr> <th>Jahr</th> <th>Wert</th> </tr> </thead> <tbody> <tr> <td>2016</td> <td>84.302</td> </tr> <tr> <td>2017</td> <td>94.054</td> </tr> </tbody> </table>	Jahr	Wert	2016	84.302	2017	94.054
Jahr	Wert										
2016	84.302										
2017	94.054										
Touristinfo	Rheinstr. 77	10.387	25.756	1.703	<table border="1"> <thead> <tr> <th>Jahr</th> <th>Wert</th> </tr> </thead> <tbody> <tr> <td>2016</td> <td>10.387</td> </tr> <tr> <td>2017</td> <td>25.756</td> </tr> </tbody> </table>	Jahr	Wert	2016	10.387	2017	25.756
Jahr	Wert										
2016	10.387										
2017	25.756										
Gemeinwesenarbeit (Büro, Veranstaltungsraum, Begegnungsstätte)	Richard-Wagner-Str. 3	33.094	x	x							
Tagesmütterverein	Richard-Wagner-Str. 3	21.124	x	x							
Frauen- und Mütterzentrum	Richard-Wagner-Str. 3	6.568	x	x							
Leuchtfener + Pflegestützpunkt	Richard-Wagner-Str. 3	7.342	x	x							
Sonderpädagogische Beratungsstelle	Richard-Wagner-Str. 3	9.058	x	x							
Inklusionsbeauftragter	Richard-Wagner-Str. 3	9.011	x	x							

Kindergarten Vogesenallee Richard-Wagner-Str. 107	108.644	117.080	4.220	<table border="1"> <thead> <tr> <th>Jahr</th> <th>Wert</th> </tr> </thead> <tbody> <tr> <td>2016</td> <td>108.644</td> </tr> <tr> <td>2017</td> <td>117.080</td> </tr> </tbody> </table>	Jahr	Wert	2016	108.644	2017	117.080
Jahr	Wert									
2016	108.644									
2017	117.080									
Albert-Schweitzer-Schule u. Niedereichhalle Rustfeldstr. 12	638.812	671.490	23.409	<table border="1"> <thead> <tr> <th>Jahr</th> <th>Wert</th> </tr> </thead> <tbody> <tr> <td>2016</td> <td>638.812</td> </tr> <tr> <td>2017</td> <td>671.490</td> </tr> </tbody> </table>	Jahr	Wert	2016	638.812	2017	671.490
Jahr	Wert									
2016	638.812									
2017	671.490									
Sozialwesen, Wohnung Schmalzgrube 18	25.367	24.220	956	<table border="1"> <thead> <tr> <th>Jahr</th> <th>Wert</th> </tr> </thead> <tbody> <tr> <td>2016</td> <td>25.367</td> </tr> <tr> <td>2017</td> <td>24.220</td> </tr> </tbody> </table>	Jahr	Wert	2016	25.367	2017	24.220
Jahr	Wert									
2016	25.367									
2017	24.220									
Gemeinwesenarbeit Kehl-Dorf Schutterstr. 86	30.353	x	x							
Betriebshof Südstr. 15	153.776	194.374	6.928	<table border="1"> <thead> <tr> <th>Jahr</th> <th>Wert</th> </tr> </thead> <tbody> <tr> <td>2016</td> <td>153.776</td> </tr> <tr> <td>2017</td> <td>194.374</td> </tr> </tbody> </table>	Jahr	Wert	2016	153.776	2017	194.374
Jahr	Wert									
2016	153.776									
2017	194.374									
Einstein-Gymnasium (einschl. Halle) Vogesenallee 24	593.445	476.114	48.542	<table border="1"> <thead> <tr> <th>Jahr</th> <th>Wert</th> </tr> </thead> <tbody> <tr> <td>2016</td> <td>593.445</td> </tr> <tr> <td>2017</td> <td>476.114</td> </tr> </tbody> </table>	Jahr	Wert	2016	593.445	2017	476.114
Jahr	Wert									
2016	593.445									
2017	476.114									

Tulla-Realschule Vogesenallee 26	391.748	299.718	30.459	 <table border="1"> <thead> <tr> <th>Year</th> <th>Value</th> </tr> </thead> <tbody> <tr> <td>2016</td> <td>391.748</td> </tr> <tr> <td>2017</td> <td>299.718</td> </tr> </tbody> </table>	Year	Value	2016	391.748	2017	299.718
Year	Value									
2016	391.748									
2017	299.718									
KT-Arena Vogesenallee 26	126.193	107.509	10.926	 <table border="1"> <thead> <tr> <th>Year</th> <th>Value</th> </tr> </thead> <tbody> <tr> <td>2016</td> <td>126.193</td> </tr> <tr> <td>2017</td> <td>107.509</td> </tr> </tbody> </table>	Year	Value	2016	126.193	2017	107.509
Year	Value									
2016	126.193									
2017	107.509									
Jugendverkehrsschule Vogesenallee 39	8.986	7.442	1.122	 <table border="1"> <thead> <tr> <th>Year</th> <th>Value</th> </tr> </thead> <tbody> <tr> <td>2016</td> <td>8.986</td> </tr> <tr> <td>2017</td> <td>7.442</td> </tr> </tbody> </table>	Year	Value	2016	8.986	2017	7.442
Year	Value									
2016	8.986									
2017	7.442									

6.1.3. Kehl, Wasser

Gebäude		Wasserverbrauch 2016 [kWh]	Wasserverbrauch 2017 [kWh]	Wasserkosten 2017 [€]							
Haus der Jugend	Altrheinweg 13-15	272	163	758	<table border="1"> <caption>Water Consumption Data for Haus der Jugend</caption> <thead> <tr> <th>Jahr</th> <th>Wasserverbrauch [kWh]</th> </tr> </thead> <tbody> <tr> <td>2016</td> <td>272</td> </tr> <tr> <td>2017</td> <td>163</td> </tr> </tbody> </table>	Jahr	Wasserverbrauch [kWh]	2016	272	2017	163
Jahr	Wasserverbrauch [kWh]										
2016	272										
2017	163										
Feuerwehr Kehl	Am Lager 15	446	349	1.854	<table border="1"> <caption>Water Consumption Data for Feuerwehr Kehl</caption> <thead> <tr> <th>Jahr</th> <th>Wasserverbrauch [kWh]</th> </tr> </thead> <tbody> <tr> <td>2016</td> <td>446</td> </tr> <tr> <td>2017</td> <td>349</td> </tr> </tbody> </table>	Jahr	Wasserverbrauch [kWh]	2016	446	2017	349
Jahr	Wasserverbrauch [kWh]										
2016	446										
2017	349										
Hanauer Museum	Friedhofstr. 5	38	25	235	<table border="1"> <caption>Water Consumption Data for Hanauer Museum</caption> <thead> <tr> <th>Jahr</th> <th>Wasserverbrauch [kWh]</th> </tr> </thead> <tbody> <tr> <td>2016</td> <td>38</td> </tr> <tr> <td>2017</td> <td>25</td> </tr> </tbody> </table>	Jahr	Wasserverbrauch [kWh]	2016	38	2017	25
Jahr	Wasserverbrauch [kWh]										
2016	38										
2017	25										
Stadthalle	Großherzog-Friedrich- Straße 19	710	622	2.388	<table border="1"> <caption>Water Consumption Data for Stadthalle</caption> <thead> <tr> <th>Jahr</th> <th>Wasserverbrauch [kWh]</th> </tr> </thead> <tbody> <tr> <td>2016</td> <td>710</td> </tr> <tr> <td>2017</td> <td>622</td> </tr> </tbody> </table>	Jahr	Wasserverbrauch [kWh]	2016	710	2017	622
Jahr	Wasserverbrauch [kWh]										
2016	710										
2017	622										
Falkenhausenschule (einschl. Halle)	Großherzog-Friedrich- Straße 23	929	944	3.465	<table border="1"> <caption>Water Consumption Data for Falkenhausenschule</caption> <thead> <tr> <th>Jahr</th> <th>Wasserverbrauch [kWh]</th> </tr> </thead> <tbody> <tr> <td>2016</td> <td>929</td> </tr> <tr> <td>2017</td> <td>944</td> </tr> </tbody> </table>	Jahr	Wasserverbrauch [kWh]	2016	929	2017	944
Jahr	Wasserverbrauch [kWh]										
2016	929										
2017	944										

Bewässerung Rheinpromenade	Großherzog-Friedrich- Straße 71	0	0	31	
Großherzog-Friedrich- Kaserne, Sanitätsgebäude	Hafenstr. 1	76	112	730	
Großherzog-Friedrich- Kaserne, Stadt Kehl (luK)	Hafenstr. 3	0	0	240	
Großherzog-Friedrich- Kaserne, Stadt Kehl (Stadtarchiv)	Hafenstr. 3	0	0	294	
Großherzog-Friedrich- Kaserne, Stadt Kehl (DG)	Hafenstr. 3	0	0	0	
Großherzog-Friedrich- Kaserne, Stadt Kehl (Schachklub)	Hafenstr. 3	0	0	23	

Großherzog-Friedrich-Kaserne, Stadt Kehl (Trachtengruppe)	Hafenstr. 3	0	0	97	<table border="1"> <tr><th>Year</th><th>Value</th></tr> <tr><td>2016</td><td>0</td></tr> <tr><td>2017</td><td>97</td></tr> </table>	Year	Value	2016	0	2017	97
Year	Value										
2016	0										
2017	97										
Großherzog-Friedrich-Kaserne, Nordgebäude	Hafenstr. 5	518	522	1.819	<table border="1"> <tr><th>Year</th><th>Value</th></tr> <tr><td>2016</td><td>518</td></tr> <tr><td>2017</td><td>522</td></tr> </table>	Year	Value	2016	518	2017	522
Year	Value										
2016	518										
2017	522										
Friedhof Kehl (Verwaltungsgebäude)	Hahnengasse 15	1.373	1.921	3.177	<table border="1"> <tr><th>Year</th><th>Value</th></tr> <tr><td>2016</td><td>1.373</td></tr> <tr><td>2017</td><td>1.921</td></tr> </table>	Year	Value	2016	1.373	2017	1.921
Year	Value										
2016	1.373										
2017	1.921										
Weinbrennerhaus	Hauptstr. 22	75	82	444	<table border="1"> <tr><th>Year</th><th>Value</th></tr> <tr><td>2016</td><td>75</td></tr> <tr><td>2017</td><td>82</td></tr> </table>	Year	Value	2016	75	2017	82
Year	Value										
2016	75										
2017	82										
Brunnen Marktplatz	Hauptstr. 63a	458	377	773	<table border="1"> <tr><th>Year</th><th>Value</th></tr> <tr><td>2016</td><td>458</td></tr> <tr><td>2017</td><td>377</td></tr> </table>	Year	Value	2016	458	2017	377
Year	Value										
2016	458										
2017	377										
Toilette Marktplatz	Hauptstr. 63b	305	316	853	<table border="1"> <tr><th>Year</th><th>Value</th></tr> <tr><td>2016</td><td>305</td></tr> <tr><td>2017</td><td>316</td></tr> </table>	Year	Value	2016	305	2017	316
Year	Value										
2016	305										
2017	316										

Rathaus I und III	Hauptstr. 85 / Rathausplatz 1	423	436	1.875	<table border="1"> <thead> <tr> <th>Jahr</th> <th>Wert</th> </tr> </thead> <tbody> <tr> <td>2016</td> <td>423</td> </tr> <tr> <td>2017</td> <td>436</td> </tr> </tbody> </table>	Jahr	Wert	2016	423	2017	436
Jahr	Wert										
2016	423										
2017	436										
Toilette Rathaus I	Hauptstr. 85 / Rathausplatz 1	35	0	0	<table border="1"> <thead> <tr> <th>Jahr</th> <th>Wert</th> </tr> </thead> <tbody> <tr> <td>2016</td> <td>35</td> </tr> <tr> <td>2017</td> <td>0</td> </tr> </tbody> </table>	Jahr	Wert	2016	35	2017	0
Jahr	Wert										
2016	35										
2017	0										
Wilhelmschule (einschl. Halle)	Hauptstr. 121	409	366	1.996	<table border="1"> <thead> <tr> <th>Jahr</th> <th>Wert</th> </tr> </thead> <tbody> <tr> <td>2016</td> <td>409</td> </tr> <tr> <td>2017</td> <td>366</td> </tr> </tbody> </table>	Jahr	Wert	2016	409	2017	366
Jahr	Wert										
2016	409										
2017	366										
Grundschule Sundheim	Hauptstr. 331	298	274	1.132	<table border="1"> <thead> <tr> <th>Jahr</th> <th>Wert</th> </tr> </thead> <tbody> <tr> <td>2016</td> <td>298</td> </tr> <tr> <td>2017</td> <td>274</td> </tr> </tbody> </table>	Jahr	Wert	2016	298	2017	274
Jahr	Wert										
2016	298										
2017	274										
Hebelschule	Haydnstr. 7	255	264	2.207	<table border="1"> <thead> <tr> <th>Jahr</th> <th>Wert</th> </tr> </thead> <tbody> <tr> <td>2016</td> <td>255</td> </tr> <tr> <td>2017</td> <td>264</td> </tr> </tbody> </table>	Jahr	Wert	2016	255	2017	264
Jahr	Wert										
2016	255										
2017	264										
Rathaus II	Herderstr. 3 / Rathausplatz 3	286	265	1.023	<table border="1"> <thead> <tr> <th>Jahr</th> <th>Wert</th> </tr> </thead> <tbody> <tr> <td>2016</td> <td>286</td> </tr> <tr> <td>2017</td> <td>265</td> </tr> </tbody> </table>	Jahr	Wert	2016	286	2017	265
Jahr	Wert										
2016	286										
2017	265										

Söllingschule	Hornisgrindestr. 22	469	417	1.852	<table border="1"> <thead> <tr> <th>Year</th> <th>Value</th> </tr> </thead> <tbody> <tr> <td>2016</td> <td>469</td> </tr> <tr> <td>2017</td> <td>417</td> </tr> </tbody> </table>	Year	Value	2016	469	2017	417
Year	Value										
2016	469										
2017	417										
Brunnen Schneeflären	Iringheimer Str.	0	37	117	<table border="1"> <thead> <tr> <th>Year</th> <th>Value</th> </tr> </thead> <tbody> <tr> <td>2016</td> <td>0</td> </tr> <tr> <td>2017</td> <td>37</td> </tr> </tbody> </table>	Year	Value	2016	0	2017	37
Year	Value										
2016	0										
2017	37										
Ehrenfriedhof	Kinzigallee	0	4	65	<table border="1"> <thead> <tr> <th>Year</th> <th>Value</th> </tr> </thead> <tbody> <tr> <td>2016</td> <td>0</td> </tr> <tr> <td>2017</td> <td>4</td> </tr> </tbody> </table>	Year	Value	2016	0	2017	4
Year	Value										
2016	0										
2017	4										
Jugendzentrum Kehl	Kinzigstr. 6	89	91	374	<table border="1"> <thead> <tr> <th>Year</th> <th>Value</th> </tr> </thead> <tbody> <tr> <td>2016</td> <td>89</td> </tr> <tr> <td>2017</td> <td>91</td> </tr> </tbody> </table>	Year	Value	2016	89	2017	91
Year	Value										
2016	89										
2017	91										
Landfahrerplatz	Landfahrerplatz	3.896	2.499	6.504	<table border="1"> <thead> <tr> <th>Year</th> <th>Value</th> </tr> </thead> <tbody> <tr> <td>2016</td> <td>3.896</td> </tr> <tr> <td>2017</td> <td>2.499</td> </tr> </tbody> </table>	Year	Value	2016	3.896	2017	2.499
Year	Value										
2016	3.896										
2017	2.499										
Wasserspiele Villa Schmidt	Ludwig-Trick-Str. 12	322	51	131	<table border="1"> <thead> <tr> <th>Year</th> <th>Value</th> </tr> </thead> <tbody> <tr> <td>2016</td> <td>322</td> </tr> <tr> <td>2017</td> <td>51</td> </tr> </tbody> </table>	Year	Value	2016	322	2017	51
Year	Value										
2016	322										
2017	51										

Mediathek	Marktstr. 9	54	52	334	<table border="1"> <thead> <tr> <th>Year</th> <th>Value</th> </tr> </thead> <tbody> <tr> <td>2016</td> <td>54</td> </tr> <tr> <td>2017</td> <td>52</td> </tr> </tbody> </table>	Year	Value	2016	54	2017	52
Year	Value										
2016	54										
2017	52										
Kindergarten Kreuzmatt	Maurice-Ravel-Str. 2	271	285	946	<table border="1"> <thead> <tr> <th>Year</th> <th>Value</th> </tr> </thead> <tbody> <tr> <td>2016</td> <td>271</td> </tr> <tr> <td>2017</td> <td>285</td> </tr> </tbody> </table>	Year	Value	2016	271	2017	285
Year	Value										
2016	271										
2017	285										
Josef-Guggenmos-Schule	Maurice-Ravel-Str. 2	407	428	1.419	<table border="1"> <thead> <tr> <th>Year</th> <th>Value</th> </tr> </thead> <tbody> <tr> <td>2016</td> <td>407</td> </tr> <tr> <td>2017</td> <td>428</td> </tr> </tbody> </table>	Year	Value	2016	407	2017	428
Year	Value										
2016	407										
2017	428										
Standrohre Wassertreppe Altrhein + WC-Container	Rheindammstr.	266	298	740	<table border="1"> <thead> <tr> <th>Year</th> <th>Value</th> </tr> </thead> <tbody> <tr> <td>2016</td> <td>266</td> </tr> <tr> <td>2017</td> <td>298</td> </tr> </tbody> </table>	Year	Value	2016	266	2017	298
Year	Value										
2016	266										
2017	298										
Wassertreppe Altrhein	Rheindammstr.	72.962	87.562	4.466	<table border="1"> <thead> <tr> <th>Year</th> <th>Value</th> </tr> </thead> <tbody> <tr> <td>2016</td> <td>72.962</td> </tr> <tr> <td>2017</td> <td>87.562</td> </tr> </tbody> </table>	Year	Value	2016	72.962	2017	87.562
Year	Value										
2016	72.962										
2017	87.562										
Touristinfo	Rheinstr. 77	13	33	105	<table border="1"> <thead> <tr> <th>Year</th> <th>Value</th> </tr> </thead> <tbody> <tr> <td>2016</td> <td>13</td> </tr> <tr> <td>2017</td> <td>33</td> </tr> </tbody> </table>	Year	Value	2016	13	2017	33
Year	Value										
2016	13										
2017	33										

Jugendtreff Kreuzmatt (Container)	Richard-Wagner-Str. 5	30	10	57	<table border="1"> <thead> <tr> <th>Jahr</th> <th>Wert</th> </tr> </thead> <tbody> <tr> <td>2016</td> <td>30</td> </tr> <tr> <td>2017</td> <td>10</td> </tr> </tbody> </table>	Jahr	Wert	2016	30	2017	10
Jahr	Wert										
2016	30										
2017	10										
Kindergarten Vogesenallee	Richard-Wagner-Str. 107	641	485	1.554	<table border="1"> <thead> <tr> <th>Jahr</th> <th>Wert</th> </tr> </thead> <tbody> <tr> <td>2016</td> <td>641</td> </tr> <tr> <td>2017</td> <td>485</td> </tr> </tbody> </table>	Jahr	Wert	2016	641	2017	485
Jahr	Wert										
2016	641										
2017	485										
Kompostplatz Betriebshof	Robert-Koch-Str.	4	6	39	<table border="1"> <thead> <tr> <th>Jahr</th> <th>Wert</th> </tr> </thead> <tbody> <tr> <td>2016</td> <td>4</td> </tr> <tr> <td>2017</td> <td>6</td> </tr> </tbody> </table>	Jahr	Wert	2016	4	2017	6
Jahr	Wert										
2016	4										
2017	6										
Albert-Schweitzer-Schule	Rustfeldstr. 12	325	293	1.553	<table border="1"> <thead> <tr> <th>Jahr</th> <th>Wert</th> </tr> </thead> <tbody> <tr> <td>2016</td> <td>325</td> </tr> <tr> <td>2017</td> <td>293</td> </tr> </tbody> </table>	Jahr	Wert	2016	325	2017	293
Jahr	Wert										
2016	325										
2017	293										
Niedereichhalle	Rustfeldstr. 12	243	169	1.397	<table border="1"> <thead> <tr> <th>Jahr</th> <th>Wert</th> </tr> </thead> <tbody> <tr> <td>2016</td> <td>243</td> </tr> <tr> <td>2017</td> <td>169</td> </tr> </tbody> </table>	Jahr	Wert	2016	243	2017	169
Jahr	Wert										
2016	243										
2017	169										
KT-Platz	Schwimmbadstr.	2.510	2.510	3.375	<table border="1"> <thead> <tr> <th>Jahr</th> <th>Wert</th> </tr> </thead> <tbody> <tr> <td>2016</td> <td>2.510</td> </tr> <tr> <td>2017</td> <td>2.510</td> </tr> </tbody> </table>	Jahr	Wert	2016	2.510	2017	2.510
Jahr	Wert										
2016	2.510										
2017	2.510										

Naturschutzbund + Sundheimer Hexen	Sternenstr. 23	33	157	595	<table border="1"> <thead> <tr> <th>Year</th> <th>Value</th> </tr> </thead> <tbody> <tr> <td>2016</td> <td>40</td> </tr> <tr> <td>2017</td> <td>160</td> </tr> </tbody> </table>	Year	Value	2016	40	2017	160
Year	Value										
2016	40										
2017	160										
Betriebshof	Südstr. 15	1.317	1.149	6.738	<table border="1"> <thead> <tr> <th>Year</th> <th>Value</th> </tr> </thead> <tbody> <tr> <td>2016</td> <td>1.300</td> </tr> <tr> <td>2017</td> <td>1.050</td> </tr> </tbody> </table>	Year	Value	2016	1.300	2017	1.050
Year	Value										
2016	1.300										
2017	1.050										
Einstein-Gymnasium (einschl. Halle)	Vogesenallee 24	1.534	1.329	4.002	<table border="1"> <thead> <tr> <th>Year</th> <th>Value</th> </tr> </thead> <tbody> <tr> <td>2016</td> <td>1.500</td> </tr> <tr> <td>2017</td> <td>1.350</td> </tr> </tbody> </table>	Year	Value	2016	1.500	2017	1.350
Year	Value										
2016	1.500										
2017	1.350										
Tulla-Realschule	Vogesenallee 26	776	740	2.405	<table border="1"> <thead> <tr> <th>Year</th> <th>Value</th> </tr> </thead> <tbody> <tr> <td>2016</td> <td>770</td> </tr> <tr> <td>2017</td> <td>730</td> </tr> </tbody> </table>	Year	Value	2016	770	2017	730
Year	Value										
2016	770										
2017	730										
KT-Arena	Vogesenallee 26	339	330	888	<table border="1"> <thead> <tr> <th>Year</th> <th>Value</th> </tr> </thead> <tbody> <tr> <td>2016</td> <td>340</td> </tr> <tr> <td>2017</td> <td>330</td> </tr> </tbody> </table>	Year	Value	2016	340	2017	330
Year	Value										
2016	340										
2017	330										
Jugendverkehrsschule	Vogesenallee 39	9	9	55	<table border="1"> <thead> <tr> <th>Year</th> <th>Value</th> </tr> </thead> <tbody> <tr> <td>2016</td> <td>9</td> </tr> <tr> <td>2017</td> <td>9</td> </tr> </tbody> </table>	Year	Value	2016	9	2017	9
Year	Value										
2016	9										
2017	9										

6.2. Auenheim

6.2.1. Auenheim, Strom

Gebäude		Stromverbrauch 2016 [kWh]	Stromverbrauch 2017 [kWh]	Stromkosten 2017 [€]							
Alter Friedhof	Am alten Friedhof 2	2	3	49	<table border="1"> <caption>Stromverbrauch 2016-2017</caption> <thead> <tr> <th>Jahr</th> <th>Stromverbrauch [kWh]</th> </tr> </thead> <tbody> <tr> <td>2016</td> <td>2</td> </tr> <tr> <td>2017</td> <td>3</td> </tr> </tbody> </table>	Jahr	Stromverbrauch [kWh]	2016	2	2017	3
Jahr	Stromverbrauch [kWh]										
2016	2										
2017	3										
Mehrzweckhalle	Badstr. 29	22.350	32.205	6.584	<table border="1"> <caption>Stromverbrauch 2016-2017</caption> <thead> <tr> <th>Jahr</th> <th>Stromverbrauch [kWh]</th> </tr> </thead> <tbody> <tr> <td>2016</td> <td>22.350</td> </tr> <tr> <td>2017</td> <td>32.205</td> </tr> </tbody> </table>	Jahr	Stromverbrauch [kWh]	2016	22.350	2017	32.205
Jahr	Stromverbrauch [kWh]										
2016	22.350										
2017	32.205										
Friedhof	Blumenthalstr.	17.590	18.298	3.809	<table border="1"> <caption>Stromverbrauch 2016-2017</caption> <thead> <tr> <th>Jahr</th> <th>Stromverbrauch [kWh]</th> </tr> </thead> <tbody> <tr> <td>2016</td> <td>17.590</td> </tr> <tr> <td>2017</td> <td>18.298</td> </tr> </tbody> </table>	Jahr	Stromverbrauch [kWh]	2016	17.590	2017	18.298
Jahr	Stromverbrauch [kWh]										
2016	17.590										
2017	18.298										
Feuerwehr und Gemeinschaftshaus	Eisenbahnstr. 31	3.071	5.269	1.131	<table border="1"> <caption>Stromverbrauch 2016-2017</caption> <thead> <tr> <th>Jahr</th> <th>Stromverbrauch [kWh]</th> </tr> </thead> <tbody> <tr> <td>2016</td> <td>3.071</td> </tr> <tr> <td>2017</td> <td>5.269</td> </tr> </tbody> </table>	Jahr	Stromverbrauch [kWh]	2016	3.071	2017	5.269
Jahr	Stromverbrauch [kWh]										
2016	3.071										
2017	5.269										

Altes Rathaus	Freiburger Str. 10	1.867	3.177	701	<table border="1"> <tr><th>Year</th><th>Value</th></tr> <tr><td>2016</td><td>1.867</td></tr> <tr><td>2017</td><td>3.177</td></tr> </table>	Year	Value	2016	1.867	2017	3.177
Year	Value										
2016	1.867										
2017	3.177										
Betriebshof Nord	Otto-Hahn-Str. 4	84	252	100	<table border="1"> <tr><th>Year</th><th>Value</th></tr> <tr><td>2016</td><td>84</td></tr> <tr><td>2017</td><td>252</td></tr> </table>	Year	Value	2016	84	2017	252
Year	Value										
2016	84										
2017	252										
Rathaus	Raiffeisenstr. 3	17.526	19.259	4.159	<table border="1"> <tr><th>Year</th><th>Value</th></tr> <tr><td>2016</td><td>17.526</td></tr> <tr><td>2017</td><td>19.259</td></tr> </table>	Year	Value	2016	17.526	2017	19.259
Year	Value										
2016	17.526										
2017	19.259										
Grundschule	Schützenstr. 2	17.454	16.531	3.446	<table border="1"> <tr><th>Year</th><th>Value</th></tr> <tr><td>2016</td><td>17.454</td></tr> <tr><td>2017</td><td>16.531</td></tr> </table>	Year	Value	2016	17.454	2017	16.531
Year	Value										
2016	17.454										
2017	16.531										
Gemeinschaftshaus	Sofienstr. 8	1.268	1.356	327	<table border="1"> <tr><th>Year</th><th>Value</th></tr> <tr><td>2016</td><td>1.268</td></tr> <tr><td>2017</td><td>1.356</td></tr> </table>	Year	Value	2016	1.268	2017	1.356
Year	Value										
2016	1.268										
2017	1.356										
Gemeinschaftshaus	Sofienstr. 15	3.135	3.865	843	<table border="1"> <tr><th>Year</th><th>Value</th></tr> <tr><td>2016</td><td>3.135</td></tr> <tr><td>2017</td><td>3.865</td></tr> </table>	Year	Value	2016	3.135	2017	3.865
Year	Value										
2016	3.135										
2017	3.865										

6.2.2. Auenheim, Wärme

Gebäude	Wärmeverbrauch 2016 [kWh]	Wärmeverbrauch 2017 [kWh]	Wärmekosten 2017 [€]							
Mehrzweckhalle Badstr. 29	220.981	238.098	8.451	<table border="1"> <caption>Wärmeverbrauch Mehrzweckhalle</caption> <thead> <tr> <th>Jahr</th> <th>Wärmeverbrauch [kWh]</th> </tr> </thead> <tbody> <tr> <td>2016</td> <td>220.981</td> </tr> <tr> <td>2017</td> <td>238.098</td> </tr> </tbody> </table>	Jahr	Wärmeverbrauch [kWh]	2016	220.981	2017	238.098
Jahr	Wärmeverbrauch [kWh]									
2016	220.981									
2017	238.098									
Feuerwehr und Gemeinschaftshaus Eisenbahnstr. 31	71.856	77.804	2.853	<table border="1"> <caption>Wärmeverbrauch Feuerwehr und Gemeinschaftshaus</caption> <thead> <tr> <th>Jahr</th> <th>Wärmeverbrauch [kWh]</th> </tr> </thead> <tbody> <tr> <td>2016</td> <td>71.856</td> </tr> <tr> <td>2017</td> <td>77.804</td> </tr> </tbody> </table>	Jahr	Wärmeverbrauch [kWh]	2016	71.856	2017	77.804
Jahr	Wärmeverbrauch [kWh]									
2016	71.856									
2017	77.804									
Altes Rathaus Freiburger Str. 10	5.586	7.612	375	<table border="1"> <caption>Wärmeverbrauch Altes Rathaus</caption> <thead> <tr> <th>Jahr</th> <th>Wärmeverbrauch [kWh]</th> </tr> </thead> <tbody> <tr> <td>2016</td> <td>5.586</td> </tr> <tr> <td>2017</td> <td>7.612</td> </tr> </tbody> </table>	Jahr	Wärmeverbrauch [kWh]	2016	5.586	2017	7.612
Jahr	Wärmeverbrauch [kWh]									
2016	5.586									
2017	7.612									
Rathaus Raiffeisenstr. 3	111.471	120.949	4.372	<table border="1"> <caption>Wärmeverbrauch Rathaus</caption> <thead> <tr> <th>Jahr</th> <th>Wärmeverbrauch [kWh]</th> </tr> </thead> <tbody> <tr> <td>2016</td> <td>111.471</td> </tr> <tr> <td>2017</td> <td>120.949</td> </tr> </tbody> </table>	Jahr	Wärmeverbrauch [kWh]	2016	111.471	2017	120.949
Jahr	Wärmeverbrauch [kWh]									
2016	111.471									
2017	120.949									
Grundschule Schützenstr. 2	112.996	121.704	4.396	<table border="1"> <caption>Wärmeverbrauch Grundschule</caption> <thead> <tr> <th>Jahr</th> <th>Wärmeverbrauch [kWh]</th> </tr> </thead> <tbody> <tr> <td>2016</td> <td>112.996</td> </tr> <tr> <td>2017</td> <td>121.704</td> </tr> </tbody> </table>	Jahr	Wärmeverbrauch [kWh]	2016	112.996	2017	121.704
Jahr	Wärmeverbrauch [kWh]									
2016	112.996									
2017	121.704									

6.2.3. Auenheim, Wasser

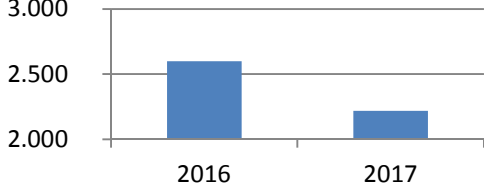
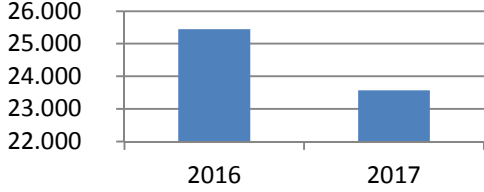
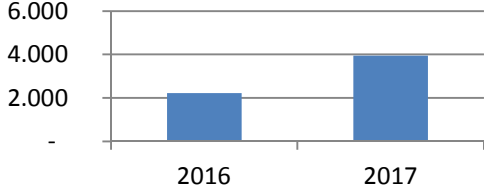
Gebäude		Wasserverbrauch 2016 [kWh]	Wasserverbrauch 2017 [kWh]	Wasserkosten 2017 [€]							
Alter Friedhof	Am alten Friedhof 2	70	270	427	<table border="1"> <caption>Water Consumption Data (kWh)</caption> <thead> <tr> <th>Jahr</th> <th>Wasserverbrauch [kWh]</th> </tr> </thead> <tbody> <tr> <td>2016</td> <td>70</td> </tr> <tr> <td>2017</td> <td>270</td> </tr> </tbody> </table>	Jahr	Wasserverbrauch [kWh]	2016	70	2017	270
Jahr	Wasserverbrauch [kWh]										
2016	70										
2017	270										
Mehrzweckhalle	Badstr. 29	606	543	2.513	<table border="1"> <caption>Water Consumption Data (kWh)</caption> <thead> <tr> <th>Jahr</th> <th>Wasserverbrauch [kWh]</th> </tr> </thead> <tbody> <tr> <td>2016</td> <td>606</td> </tr> <tr> <td>2017</td> <td>543</td> </tr> </tbody> </table>	Jahr	Wasserverbrauch [kWh]	2016	606	2017	543
Jahr	Wasserverbrauch [kWh]										
2016	606										
2017	543										
Friedhof	Blumenthalstr.	284	386	584	<table border="1"> <caption>Water Consumption Data (kWh)</caption> <thead> <tr> <th>Jahr</th> <th>Wasserverbrauch [kWh]</th> </tr> </thead> <tbody> <tr> <td>2016</td> <td>284</td> </tr> <tr> <td>2017</td> <td>386</td> </tr> </tbody> </table>	Jahr	Wasserverbrauch [kWh]	2016	284	2017	386
Jahr	Wasserverbrauch [kWh]										
2016	284										
2017	386										
Feuerwehr und Gemeinschaftshaus	Eisenbahnstr. 31	25	30	370	<table border="1"> <caption>Water Consumption Data (kWh)</caption> <thead> <tr> <th>Jahr</th> <th>Wasserverbrauch [kWh]</th> </tr> </thead> <tbody> <tr> <td>2016</td> <td>25</td> </tr> <tr> <td>2017</td> <td>30</td> </tr> </tbody> </table>	Jahr	Wasserverbrauch [kWh]	2016	25	2017	30
Jahr	Wasserverbrauch [kWh]										
2016	25										
2017	30										
Altes Rathaus	Freiburger Str. 10	19	33	259	<table border="1"> <caption>Water Consumption Data (kWh)</caption> <thead> <tr> <th>Jahr</th> <th>Wasserverbrauch [kWh]</th> </tr> </thead> <tbody> <tr> <td>2016</td> <td>19</td> </tr> <tr> <td>2017</td> <td>33</td> </tr> </tbody> </table>	Jahr	Wasserverbrauch [kWh]	2016	19	2017	33
Jahr	Wasserverbrauch [kWh]										
2016	19										
2017	33										

Rathaus	Raiffeisenstr. 3	110	132	794	<table border="1"> <thead> <tr> <th>Jahr</th> <th>Wert</th> </tr> </thead> <tbody> <tr> <td>2016</td> <td>110</td> </tr> <tr> <td>2017</td> <td>132</td> </tr> </tbody> </table>	Jahr	Wert	2016	110	2017	132
Jahr	Wert										
2016	110										
2017	132										
Grundschule	Schützenstr. 2	163	155	705	<table border="1"> <thead> <tr> <th>Jahr</th> <th>Wert</th> </tr> </thead> <tbody> <tr> <td>2016</td> <td>163</td> </tr> <tr> <td>2017</td> <td>155</td> </tr> </tbody> </table>	Jahr	Wert	2016	163	2017	155
Jahr	Wert										
2016	163										
2017	155										
Gemeinschaftshaus	Sofienstr. 8	0	3	80	<table border="1"> <thead> <tr> <th>Jahr</th> <th>Wert</th> </tr> </thead> <tbody> <tr> <td>2016</td> <td>0</td> </tr> <tr> <td>2017</td> <td>3</td> </tr> </tbody> </table>	Jahr	Wert	2016	0	2017	3
Jahr	Wert										
2016	0										
2017	3										
Gemeinschaftshaus	Sofienstr. 15	7	14	169	<table border="1"> <thead> <tr> <th>Jahr</th> <th>Wert</th> </tr> </thead> <tbody> <tr> <td>2016</td> <td>7</td> </tr> <tr> <td>2017</td> <td>14</td> </tr> </tbody> </table>	Jahr	Wert	2016	7	2017	14
Jahr	Wert										
2016	7										
2017	14										
Alter Sportplatz	Turnplatzstr. 8	118	81	169	<table border="1"> <thead> <tr> <th>Jahr</th> <th>Wert</th> </tr> </thead> <tbody> <tr> <td>2016</td> <td>118</td> </tr> <tr> <td>2017</td> <td>81</td> </tr> </tbody> </table>	Jahr	Wert	2016	118	2017	81
Jahr	Wert										
2016	118										
2017	81										

6.3. Bodersweier

6.3.1. Bodersweier, Strom

Gebäude		Stromverbrauch 2016 [kWh]	Stromverbrauch 2017 [kWh]	Stromkosten 2017 [€]							
Festplatz	Festplatz	11	11	51	<table border="1"> <caption>Stromverbrauch Festplatz</caption> <thead> <tr> <th>Jahr</th> <th>Stromverbrauch [kWh]</th> </tr> </thead> <tbody> <tr> <td>2016</td> <td>11</td> </tr> <tr> <td>2017</td> <td>11</td> </tr> </tbody> </table>	Jahr	Stromverbrauch [kWh]	2016	11	2017	11
Jahr	Stromverbrauch [kWh]										
2016	11										
2017	11										
Friedhof	Kirchenfeldstr. 5	4.036	3.322	731	<table border="1"> <caption>Stromverbrauch Friedhof</caption> <thead> <tr> <th>Jahr</th> <th>Stromverbrauch [kWh]</th> </tr> </thead> <tbody> <tr> <td>2016</td> <td>4.036</td> </tr> <tr> <td>2017</td> <td>3.322</td> </tr> </tbody> </table>	Jahr	Stromverbrauch [kWh]	2016	4.036	2017	3.322
Jahr	Stromverbrauch [kWh]										
2016	4.036										
2017	3.322										
Rathaus	Korker Str. 1	3.796	4.241	915	<table border="1"> <caption>Stromverbrauch Rathaus</caption> <thead> <tr> <th>Jahr</th> <th>Stromverbrauch [kWh]</th> </tr> </thead> <tbody> <tr> <td>2016</td> <td>3.796</td> </tr> <tr> <td>2017</td> <td>4.241</td> </tr> </tbody> </table>	Jahr	Stromverbrauch [kWh]	2016	3.796	2017	4.241
Jahr	Stromverbrauch [kWh]										
2016	3.796										
2017	4.241										
Feuerwehr	Korker Str. 1	1.804	2.491	560	<table border="1"> <caption>Stromverbrauch Feuerwehr</caption> <thead> <tr> <th>Jahr</th> <th>Stromverbrauch [kWh]</th> </tr> </thead> <tbody> <tr> <td>2016</td> <td>1.804</td> </tr> <tr> <td>2017</td> <td>2.491</td> </tr> </tbody> </table>	Jahr	Stromverbrauch [kWh]	2016	1.804	2017	2.491
Jahr	Stromverbrauch [kWh]										
2016	1.804										
2017	2.491										

Alte Schule (Gemeinschaftshaus)	Korker Str. 5	2.598	2.217	504	 <table border="1"> <thead> <tr> <th>Jahr</th> <th>Wert</th> </tr> </thead> <tbody> <tr> <td>2016</td> <td>2.598</td> </tr> <tr> <td>2017</td> <td>2.217</td> </tr> </tbody> </table>	Jahr	Wert	2016	2.598	2017	2.217
Jahr	Wert										
2016	2.598										
2017	2.217										
Ehem. Schule u. Mehrzweckhalle	Mühlenweg 23	25.445	23.572	5.255	 <table border="1"> <thead> <tr> <th>Jahr</th> <th>Wert</th> </tr> </thead> <tbody> <tr> <td>2016</td> <td>25.445</td> </tr> <tr> <td>2017</td> <td>23.572</td> </tr> </tbody> </table>	Jahr	Wert	2016	25.445	2017	23.572
Jahr	Wert										
2016	25.445										
2017	23.572										
Farrenstall Bodersweier	Rastatter Str. 18	2.223	3.941	858	 <table border="1"> <thead> <tr> <th>Jahr</th> <th>Wert</th> </tr> </thead> <tbody> <tr> <td>2016</td> <td>2.223</td> </tr> <tr> <td>2017</td> <td>3.941</td> </tr> </tbody> </table>	Jahr	Wert	2016	2.223	2017	3.941
Jahr	Wert										
2016	2.223										
2017	3.941										

6.3.2. Bodersweier, Wärme

Gebäude	Wärmeverbrauch 2016 [kWh]	Wärmeverbrauch 2017 [kWh]	Wärmekosten 2017 [€]							
Rathaus u. Feuerwehr Korker Str. 1	87.759	58.146	2.604	<table border="1"> <caption>Heat Consumption Data for Rathaus u. Feuerwehr</caption> <thead> <tr> <th>Jahr</th> <th>Wärmeverbrauch [kWh]</th> </tr> </thead> <tbody> <tr> <td>2016</td> <td>87.759</td> </tr> <tr> <td>2017</td> <td>58.146</td> </tr> </tbody> </table>	Jahr	Wärmeverbrauch [kWh]	2016	87.759	2017	58.146
Jahr	Wärmeverbrauch [kWh]									
2016	87.759									
2017	58.146									
Alte Schule (Gemeinschaftshaus) Korker Str. 5	62.750	59.238	2.757	<table border="1"> <caption>Heat Consumption Data for Alte Schule</caption> <thead> <tr> <th>Jahr</th> <th>Wärmeverbrauch [kWh]</th> </tr> </thead> <tbody> <tr> <td>2016</td> <td>62.750</td> </tr> <tr> <td>2017</td> <td>59.238</td> </tr> </tbody> </table>	Jahr	Wärmeverbrauch [kWh]	2016	62.750	2017	59.238
Jahr	Wärmeverbrauch [kWh]									
2016	62.750									
2017	59.238									
Ehem. Schule u. Mehrzweckhalle Mühlenweg 23	273.879	298.249	10.687	<table border="1"> <caption>Heat Consumption Data for Ehem. Schule u. Mehrzweckhalle</caption> <thead> <tr> <th>Jahr</th> <th>Wärmeverbrauch [kWh]</th> </tr> </thead> <tbody> <tr> <td>2016</td> <td>273.879</td> </tr> <tr> <td>2017</td> <td>298.249</td> </tr> </tbody> </table>	Jahr	Wärmeverbrauch [kWh]	2016	273.879	2017	298.249
Jahr	Wärmeverbrauch [kWh]									
2016	273.879									
2017	298.249									

6.3.3. Bodersweier, Wasser

Gebäude		Wasserverbrauch 2016 [kWh]	Wasserverbrauch 2017 [kWh]	Wasserkosten 2017 [€]							
Friedhof	Kirchenfeldstr. 5	303	283	471	<table border="1"> <caption>Water Consumption (kWh)</caption> <tr><th>Year</th><th>Consumption [kWh]</th></tr> <tr><td>2016</td><td>303</td></tr> <tr><td>2017</td><td>283</td></tr> </table>	Year	Consumption [kWh]	2016	303	2017	283
Year	Consumption [kWh]										
2016	303										
2017	283										
Rathaus u. Feuerwehr	Korker Str. 1	22	30	283	<table border="1"> <caption>Water Consumption (kWh)</caption> <tr><th>Year</th><th>Consumption [kWh]</th></tr> <tr><td>2016</td><td>22</td></tr> <tr><td>2017</td><td>30</td></tr> </table>	Year	Consumption [kWh]	2016	22	2017	30
Year	Consumption [kWh]										
2016	22										
2017	30										
Alte Schule (Gemeinschaftshaus)	Korker Str. 5	200	184	754	<table border="1"> <caption>Water Consumption (kWh)</caption> <tr><th>Year</th><th>Consumption [kWh]</th></tr> <tr><td>2016</td><td>200</td></tr> <tr><td>2017</td><td>184</td></tr> </table>	Year	Consumption [kWh]	2016	200	2017	184
Year	Consumption [kWh]										
2016	200										
2017	184										
Ehem. Schule u. Mehrzweckhalle	Mühlenweg 23	290	205	1.887	<table border="1"> <caption>Water Consumption (kWh)</caption> <tr><th>Year</th><th>Consumption [kWh]</th></tr> <tr><td>2016</td><td>290</td></tr> <tr><td>2017</td><td>205</td></tr> </table>	Year	Consumption [kWh]	2016	290	2017	205
Year	Consumption [kWh]										
2016	290										
2017	205										
Farrenstall Bodersweier	Rastatter Str. 18	4	9	159	<table border="1"> <caption>Water Consumption (kWh)</caption> <tr><th>Year</th><th>Consumption [kWh]</th></tr> <tr><td>2016</td><td>4</td></tr> <tr><td>2017</td><td>9</td></tr> </table>	Year	Consumption [kWh]	2016	4	2017	9
Year	Consumption [kWh]										
2016	4										
2017	9										

6.4. Goldscheuer

6.4.1. Goldscheuer, Strom

Gebäude	Stromverbrauch 2016 [kWh]	Stromverbrauch 2017 [kWh]	Stromkosten 2017 [€]							
Kindergarten Spatzennest Biotopweg 1	21.084	21.914	4.543	<table border="1"> <caption>Kindergarten Spatzennest - Electricity Consumption</caption> <thead> <tr> <th>Jahr</th> <th>Stromverbrauch [kWh]</th> </tr> </thead> <tbody> <tr> <td>2016</td> <td>21.084</td> </tr> <tr> <td>2017</td> <td>21.914</td> </tr> </tbody> </table>	Jahr	Stromverbrauch [kWh]	2016	21.084	2017	21.914
Jahr	Stromverbrauch [kWh]									
2016	21.084									
2017	21.914									
Gemeindezentrum Kittersburg Dorfstr. 40	9.222	7.720	1.555	<table border="1"> <caption>Gemeindezentrum Kittersburg - Electricity Consumption</caption> <thead> <tr> <th>Jahr</th> <th>Stromverbrauch [kWh]</th> </tr> </thead> <tbody> <tr> <td>2016</td> <td>9.222</td> </tr> <tr> <td>2017</td> <td>7.720</td> </tr> </tbody> </table>	Jahr	Stromverbrauch [kWh]	2016	9.222	2017	7.720
Jahr	Stromverbrauch [kWh]									
2016	9.222									
2017	7.720									
Friedhof Goethestr.	12.557	15.775	3.291	<table border="1"> <caption>Friedhof - Electricity Consumption</caption> <thead> <tr> <th>Jahr</th> <th>Stromverbrauch [kWh]</th> </tr> </thead> <tbody> <tr> <td>2016</td> <td>12.557</td> </tr> <tr> <td>2017</td> <td>15.775</td> </tr> </tbody> </table>	Jahr	Stromverbrauch [kWh]	2016	12.557	2017	15.775
Jahr	Stromverbrauch [kWh]									
2016	12.557									
2017	15.775									
Grundschule Marlen Kirchstr. 25	5.795	4.470	967	<table border="1"> <caption>Grundschule Marlen - Electricity Consumption</caption> <thead> <tr> <th>Jahr</th> <th>Stromverbrauch [kWh]</th> </tr> </thead> <tbody> <tr> <td>2016</td> <td>5.795</td> </tr> <tr> <td>2017</td> <td>4.470</td> </tr> </tbody> </table>	Jahr	Stromverbrauch [kWh]	2016	5.795	2017	4.470
Jahr	Stromverbrauch [kWh]									
2016	5.795									
2017	4.470									

Mehrzweckhalle Marlen	Kirchstr. 27	35.703	35.220	7.260	<table border="1"> <thead> <tr> <th>Jahr</th> <th>Wert</th> </tr> </thead> <tbody> <tr> <td>2016</td> <td>35.703</td> </tr> <tr> <td>2017</td> <td>35.220</td> </tr> </tbody> </table>	Jahr	Wert	2016	35.703	2017	35.220
Jahr	Wert										
2016	35.703										
2017	35.220										
Grundschule Goldscheuer (einschl. Halle)	Kittersburger Str. 19	73.750	77.550	15.898	<table border="1"> <thead> <tr> <th>Jahr</th> <th>Wert</th> </tr> </thead> <tbody> <tr> <td>2016</td> <td>73.750</td> </tr> <tr> <td>2017</td> <td>77.550</td> </tr> </tbody> </table>	Jahr	Wert	2016	73.750	2017	77.550
Jahr	Wert										
2016	73.750										
2017	77.550										
Raiffeisenlager	Merkurstr. 11	0	1	97	<table border="1"> <thead> <tr> <th>Jahr</th> <th>Wert</th> </tr> </thead> <tbody> <tr> <td>2016</td> <td>0</td> </tr> <tr> <td>2017</td> <td>1</td> </tr> </tbody> </table>	Jahr	Wert	2016	0	2017	1
Jahr	Wert										
2016	0										
2017	1										
Narrenbrunnen Marlen	Narzissenweg 1	3.097	4.054	882	<table border="1"> <thead> <tr> <th>Jahr</th> <th>Wert</th> </tr> </thead> <tbody> <tr> <td>2016</td> <td>3.097</td> </tr> <tr> <td>2017</td> <td>4.054</td> </tr> </tbody> </table>	Jahr	Wert	2016	3.097	2017	4.054
Jahr	Wert										
2016	3.097										
2017	4.054										
Alte Schule	Römerstr. 60	2.334	2.629	734	<table border="1"> <thead> <tr> <th>Jahr</th> <th>Wert</th> </tr> </thead> <tbody> <tr> <td>2016</td> <td>2.334</td> </tr> <tr> <td>2017</td> <td>2.629</td> </tr> </tbody> </table>	Jahr	Wert	2016	2.334	2017	2.629
Jahr	Wert										
2016	2.334										
2017	2.629										
Rathaus	Römerstr. 62	14.147	12.265	2.569	<table border="1"> <thead> <tr> <th>Jahr</th> <th>Wert</th> </tr> </thead> <tbody> <tr> <td>2016</td> <td>14.147</td> </tr> <tr> <td>2017</td> <td>12.265</td> </tr> </tbody> </table>	Jahr	Wert	2016	14.147	2017	12.265
Jahr	Wert										
2016	14.147										
2017	12.265										

Jugendtreff	Römerstr. 63	3.011	2.528	568	<table border="1"> <thead> <tr> <th>Year</th> <th>Value</th> </tr> </thead> <tbody> <tr> <td>2016</td> <td>3.011</td> </tr> <tr> <td>2017</td> <td>2.528</td> </tr> </tbody> </table>	Year	Value	2016	3.011	2017	2.528
Year	Value										
2016	3.011										
2017	2.528										
Sportanlage Marlen	Schlossergasse 38	2.206	1.613	380	<table border="1"> <thead> <tr> <th>Year</th> <th>Value</th> </tr> </thead> <tbody> <tr> <td>2016</td> <td>2.206</td> </tr> <tr> <td>2017</td> <td>1.613</td> </tr> </tbody> </table>	Year	Value	2016	2.206	2017	1.613
Year	Value										
2016	2.206										
2017	1.613										
Festplatz	Tullastr. 14	676	395	130	<table border="1"> <thead> <tr> <th>Year</th> <th>Value</th> </tr> </thead> <tbody> <tr> <td>2016</td> <td>676</td> </tr> <tr> <td>2017</td> <td>395</td> </tr> </tbody> </table>	Year	Value	2016	676	2017	395
Year	Value										
2016	676										
2017	395										
Kulturfabrik	Tullastr. 14	9.224	7.894	1.816	<table border="1"> <thead> <tr> <th>Year</th> <th>Value</th> </tr> </thead> <tbody> <tr> <td>2016</td> <td>9.224</td> </tr> <tr> <td>2017</td> <td>7.894</td> </tr> </tbody> </table>	Year	Value	2016	9.224	2017	7.894
Year	Value										
2016	9.224										
2017	7.894										
Feuerwehr Marlen	Zunftstr. 1	1.681	1.824	423	<table border="1"> <thead> <tr> <th>Year</th> <th>Value</th> </tr> </thead> <tbody> <tr> <td>2016</td> <td>1.681</td> </tr> <tr> <td>2017</td> <td>1.824</td> </tr> </tbody> </table>	Year	Value	2016	1.681	2017	1.824
Year	Value										
2016	1.681										
2017	1.824										
Betriebshof Süd	Zunftstr. 1	4.755	4.489	971	<table border="1"> <thead> <tr> <th>Year</th> <th>Value</th> </tr> </thead> <tbody> <tr> <td>2016</td> <td>4.755</td> </tr> <tr> <td>2017</td> <td>4.489</td> </tr> </tbody> </table>	Year	Value	2016	4.755	2017	4.489
Year	Value										
2016	4.755										
2017	4.489										

6.4.2. Goldscheuer, Wärme

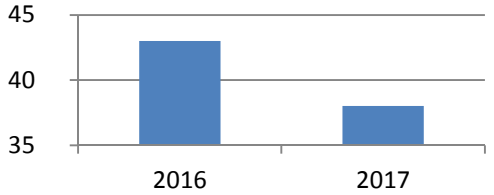
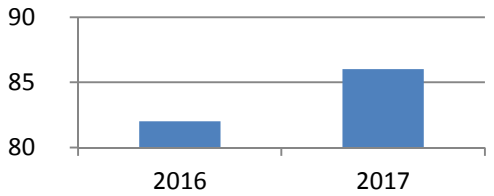
Gebäude	Wärmeverbrauch 2016 [kWh]	Wärmeverbrauch 2017 [kWh]	Wärmekosten 2017 [€]							
Kindergarten Spatzennest Biotopweg 1	99.464	114.531	4.129	<table border="1"> <caption>Wärmeverbrauch Kindergarten Spatzennest</caption> <thead> <tr> <th>Jahr</th> <th>Wärmeverbrauch [kWh]</th> </tr> </thead> <tbody> <tr> <td>2016</td> <td>99.464</td> </tr> <tr> <td>2017</td> <td>114.531</td> </tr> </tbody> </table>	Jahr	Wärmeverbrauch [kWh]	2016	99.464	2017	114.531
Jahr	Wärmeverbrauch [kWh]									
2016	99.464									
2017	114.531									
Gemeindezentrum Kittersburg Dorfstr. 40	16.049	16.177	3.276	<table border="1"> <caption>Wärmeverbrauch Gemeindezentrum Kittersburg</caption> <thead> <tr> <th>Jahr</th> <th>Wärmeverbrauch [kWh]</th> </tr> </thead> <tbody> <tr> <td>2016</td> <td>16.049</td> </tr> <tr> <td>2017</td> <td>16.177</td> </tr> </tbody> </table>	Jahr	Wärmeverbrauch [kWh]	2016	16.049	2017	16.177
Jahr	Wärmeverbrauch [kWh]									
2016	16.049									
2017	16.177									
Grundschule Marlen Kirchstr. 25	65.995	61.365	2.276	<table border="1"> <caption>Wärmeverbrauch Grundschule Marlen</caption> <thead> <tr> <th>Jahr</th> <th>Wärmeverbrauch [kWh]</th> </tr> </thead> <tbody> <tr> <td>2016</td> <td>65.995</td> </tr> <tr> <td>2017</td> <td>61.365</td> </tr> </tbody> </table>	Jahr	Wärmeverbrauch [kWh]	2016	65.995	2017	61.365
Jahr	Wärmeverbrauch [kWh]									
2016	65.995									
2017	61.365									
Mehrzweckhalle Marlen Kirchstr. 27	145.867	156.537	6.401	<table border="1"> <caption>Wärmeverbrauch Mehrzweckhalle Marlen</caption> <thead> <tr> <th>Jahr</th> <th>Wärmeverbrauch [kWh]</th> </tr> </thead> <tbody> <tr> <td>2016</td> <td>145.867</td> </tr> <tr> <td>2017</td> <td>156.537</td> </tr> </tbody> </table>	Jahr	Wärmeverbrauch [kWh]	2016	145.867	2017	156.537
Jahr	Wärmeverbrauch [kWh]									
2016	145.867									
2017	156.537									
Grundschule Goldscheuer (einschl. Halle) Kittersburger Str. 19	573.462	594.300	20.809	<table border="1"> <caption>Wärmeverbrauch Grundschule Goldscheuer</caption> <thead> <tr> <th>Jahr</th> <th>Wärmeverbrauch [kWh]</th> </tr> </thead> <tbody> <tr> <td>2016</td> <td>573.462</td> </tr> <tr> <td>2017</td> <td>594.300</td> </tr> </tbody> </table>	Jahr	Wärmeverbrauch [kWh]	2016	573.462	2017	594.300
Jahr	Wärmeverbrauch [kWh]									
2016	573.462									
2017	594.300									

Alte Schule	Römerstr. 60	27.447	30.086	1.095	<table border="1"> <tr><th>Year</th><th>Value</th></tr> <tr><td>2016</td><td>27.447</td></tr> <tr><td>2017</td><td>30.086</td></tr> </table>	Year	Value	2016	27.447	2017	30.086
Year	Value										
2016	27.447										
2017	30.086										
Rathaus	Römerstr. 62	55.727	61.082	2.224	<table border="1"> <tr><th>Year</th><th>Value</th></tr> <tr><td>2016</td><td>55.727</td></tr> <tr><td>2017</td><td>61.082</td></tr> </table>	Year	Value	2016	55.727	2017	61.082
Year	Value										
2016	55.727										
2017	61.082										
Jugendtreff	Römerstr. 63	16.669	26.937	1.262	<table border="1"> <tr><th>Year</th><th>Value</th></tr> <tr><td>2016</td><td>16.669</td></tr> <tr><td>2017</td><td>26.937</td></tr> </table>	Year	Value	2016	16.669	2017	26.937
Year	Value										
2016	16.669										
2017	26.937										
Kulturfabrik	Tullastr. 14	33.125	37.596	1.438	<table border="1"> <tr><th>Year</th><th>Value</th></tr> <tr><td>2016</td><td>33.125</td></tr> <tr><td>2017</td><td>37.596</td></tr> </table>	Year	Value	2016	33.125	2017	37.596
Year	Value										
2016	33.125										
2017	37.596										
Feuerwehr Marlen	Zunftstr. 1	6.537	8.379	306	<table border="1"> <tr><th>Year</th><th>Value</th></tr> <tr><td>2016</td><td>6.537</td></tr> <tr><td>2017</td><td>8.379</td></tr> </table>	Year	Value	2016	6.537	2017	8.379
Year	Value										
2016	6.537										
2017	8.379										
Betriebshof Süd	Zunftstr. 1	58.836	75.407	2.754	<table border="1"> <tr><th>Year</th><th>Value</th></tr> <tr><td>2016</td><td>58.836</td></tr> <tr><td>2017</td><td>75.407</td></tr> </table>	Year	Value	2016	58.836	2017	75.407
Year	Value										
2016	58.836										
2017	75.407										

6.4.3. Goldscheuer, Wasser

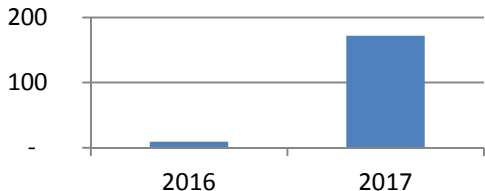
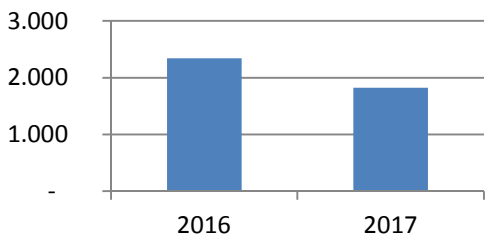
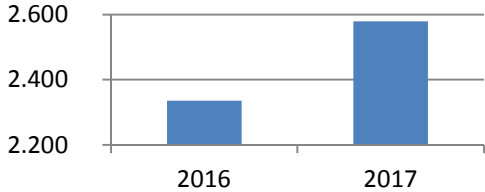
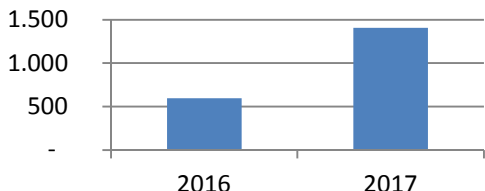
Gebäude	Wasserverbrauch 2016 [kWh]	Wasserverbrauch 2017 [kWh]	Wasserkosten 2017 [€]							
Kindergarten Spatzennest Biotopweg 1	602	405	1.411	<table border="1"> <caption>Water Consumption (kWh)</caption> <thead> <tr> <th>Jahr</th> <th>Wasserverbrauch [kWh]</th> </tr> </thead> <tbody> <tr> <td>2016</td> <td>602</td> </tr> <tr> <td>2017</td> <td>405</td> </tr> </tbody> </table>	Jahr	Wasserverbrauch [kWh]	2016	602	2017	405
Jahr	Wasserverbrauch [kWh]									
2016	602									
2017	405									
Gemeindezentrum Kittersburg Dorfstr. 40	7	12	184	<table border="1"> <caption>Water Consumption (kWh)</caption> <thead> <tr> <th>Jahr</th> <th>Wasserverbrauch [kWh]</th> </tr> </thead> <tbody> <tr> <td>2016</td> <td>7</td> </tr> <tr> <td>2017</td> <td>12</td> </tr> </tbody> </table>	Jahr	Wasserverbrauch [kWh]	2016	7	2017	12
Jahr	Wasserverbrauch [kWh]									
2016	7									
2017	12									
Friedhof Goethestr.	353	484	685	<table border="1"> <caption>Water Consumption (kWh)</caption> <thead> <tr> <th>Jahr</th> <th>Wasserverbrauch [kWh]</th> </tr> </thead> <tbody> <tr> <td>2016</td> <td>353</td> </tr> <tr> <td>2017</td> <td>484</td> </tr> </tbody> </table>	Jahr	Wasserverbrauch [kWh]	2016	353	2017	484
Jahr	Wasserverbrauch [kWh]									
2016	353									
2017	484									
Grundschule Marlen Kirchstr. 25	61	55	516	<table border="1"> <caption>Water Consumption (kWh)</caption> <thead> <tr> <th>Jahr</th> <th>Wasserverbrauch [kWh]</th> </tr> </thead> <tbody> <tr> <td>2016</td> <td>61</td> </tr> <tr> <td>2017</td> <td>55</td> </tr> </tbody> </table>	Jahr	Wasserverbrauch [kWh]	2016	61	2017	55
Jahr	Wasserverbrauch [kWh]									
2016	61									
2017	55									
Mehrzweckhalle Marlen Kirchstr. 27	221	149	1.209	<table border="1"> <caption>Water Consumption (kWh)</caption> <thead> <tr> <th>Jahr</th> <th>Wasserverbrauch [kWh]</th> </tr> </thead> <tbody> <tr> <td>2016</td> <td>221</td> </tr> <tr> <td>2017</td> <td>149</td> </tr> </tbody> </table>	Jahr	Wasserverbrauch [kWh]	2016	221	2017	149
Jahr	Wasserverbrauch [kWh]									
2016	221									
2017	149									

Grundschule Goldscheuer (einschl. Halle) Kittersburger Str. 19	512	598	3.306	<table border="1"> <thead> <tr> <th>Jahr</th> <th>Wert</th> </tr> </thead> <tbody> <tr> <td>2016</td> <td>512</td> </tr> <tr> <td>2017</td> <td>598</td> </tr> </tbody> </table>	Jahr	Wert	2016	512	2017	598
Jahr	Wert									
2016	512									
2017	598									
Raiffeisenlager Merkurstr. 11	0	0	199	<table border="1"> <thead> <tr> <th>Jahr</th> <th>Wert</th> </tr> </thead> <tbody> <tr> <td>2016</td> <td>0</td> </tr> <tr> <td>2017</td> <td>0</td> </tr> </tbody> </table>	Jahr	Wert	2016	0	2017	0
Jahr	Wert									
2016	0									
2017	0									
Narrenbrunnen Marlen Narzissenweg 1	38	114	255	<table border="1"> <thead> <tr> <th>Jahr</th> <th>Wert</th> </tr> </thead> <tbody> <tr> <td>2016</td> <td>38</td> </tr> <tr> <td>2017</td> <td>114</td> </tr> </tbody> </table>	Jahr	Wert	2016	38	2017	114
Jahr	Wert									
2016	38									
2017	114									
Rathaus u. Altes Rathaus Römerstr. 62	109	121	582	<table border="1"> <thead> <tr> <th>Jahr</th> <th>Wert</th> </tr> </thead> <tbody> <tr> <td>2016</td> <td>109</td> </tr> <tr> <td>2017</td> <td>121</td> </tr> </tbody> </table>	Jahr	Wert	2016	109	2017	121
Jahr	Wert									
2016	109									
2017	121									
Jugendtreff Römerstr. 63	105	78	416	<table border="1"> <thead> <tr> <th>Jahr</th> <th>Wert</th> </tr> </thead> <tbody> <tr> <td>2016</td> <td>105</td> </tr> <tr> <td>2017</td> <td>78</td> </tr> </tbody> </table>	Jahr	Wert	2016	105	2017	78
Jahr	Wert									
2016	105									
2017	78									
Sportanlage Marlen Schlossergasse 38	14	5	44	<table border="1"> <thead> <tr> <th>Jahr</th> <th>Wert</th> </tr> </thead> <tbody> <tr> <td>2016</td> <td>14</td> </tr> <tr> <td>2017</td> <td>5</td> </tr> </tbody> </table>	Jahr	Wert	2016	14	2017	5
Jahr	Wert									
2016	14									
2017	5									

Kulturfabrik Tullastr. 14	43	38	460	 <table border="1"> <thead> <tr> <th>Year</th> <th>Value</th> </tr> </thead> <tbody> <tr> <td>2016</td> <td>43</td> </tr> <tr> <td>2017</td> <td>38</td> </tr> </tbody> </table>	Year	Value	2016	43	2017	38
Year	Value									
2016	43									
2017	38									
Betriebshof Süd Zunftstr. 1	82	86	1.005	 <table border="1"> <thead> <tr> <th>Year</th> <th>Value</th> </tr> </thead> <tbody> <tr> <td>2016</td> <td>82</td> </tr> <tr> <td>2017</td> <td>86</td> </tr> </tbody> </table>	Year	Value	2016	82	2017	86
Year	Value									
2016	82									
2017	86									

6.5. Hohnhurst

6.5.1. Hohnhurst, Strom

Gebäude		Stromverbrauch 2016 [kWh]	Stromverbrauch 2017 [kWh]	Stromkosten 2017 [€]							
Milchhisl	Hanauerlandstr. 9	9	172	84	 <table border="1"> <caption>Stromverbrauch Milchhisl</caption> <thead> <tr> <th>Jahr</th> <th>Stromverbrauch [kWh]</th> </tr> </thead> <tbody> <tr> <td>2016</td> <td>9</td> </tr> <tr> <td>2017</td> <td>172</td> </tr> </tbody> </table>	Jahr	Stromverbrauch [kWh]	2016	9	2017	172
Jahr	Stromverbrauch [kWh]										
2016	9										
2017	172										
Rathaus	Hanauerlandstr. 12	2.342	1.820	471	 <table border="1"> <caption>Stromverbrauch Rathaus</caption> <thead> <tr> <th>Jahr</th> <th>Stromverbrauch [kWh]</th> </tr> </thead> <tbody> <tr> <td>2016</td> <td>2.342</td> </tr> <tr> <td>2017</td> <td>1.820</td> </tr> </tbody> </table>	Jahr	Stromverbrauch [kWh]	2016	2.342	2017	1.820
Jahr	Stromverbrauch [kWh]										
2016	2.342										
2017	1.820										
Bürgerhaus	Hanauerlandstr. 14	2.335	2.579	578	 <table border="1"> <caption>Stromverbrauch Bürgerhaus</caption> <thead> <tr> <th>Jahr</th> <th>Stromverbrauch [kWh]</th> </tr> </thead> <tbody> <tr> <td>2016</td> <td>2.335</td> </tr> <tr> <td>2017</td> <td>2.579</td> </tr> </tbody> </table>	Jahr	Stromverbrauch [kWh]	2016	2.335	2017	2.579
Jahr	Stromverbrauch [kWh]										
2016	2.335										
2017	2.579										
Ehem. Feuerwehr	Hanauerlandstr. 16	596	1.405	337	 <table border="1"> <caption>Stromverbrauch Ehem. Feuerwehr</caption> <thead> <tr> <th>Jahr</th> <th>Stromverbrauch [kWh]</th> </tr> </thead> <tbody> <tr> <td>2016</td> <td>596</td> </tr> <tr> <td>2017</td> <td>1.405</td> </tr> </tbody> </table>	Jahr	Stromverbrauch [kWh]	2016	596	2017	1.405
Jahr	Stromverbrauch [kWh]										
2016	596										
2017	1.405										

6.5.2. Hohnhurst, Wärme

Gebäude	Wärmeverbrauch 2016 [kWh]	Wärmeverbrauch 2017 [kWh]	Wärmekosten 2017 [€]							
Milchhisl Hanauerlandstr. 9	0	7.066	454	<table border="1"> <caption>Heat Consumption Data for Milchhisl</caption> <thead> <tr> <th>Jahr</th> <th>Wärmeverbrauch [kWh]</th> </tr> </thead> <tbody> <tr> <td>2016</td> <td>0</td> </tr> <tr> <td>2017</td> <td>7.066</td> </tr> </tbody> </table>	Jahr	Wärmeverbrauch [kWh]	2016	0	2017	7.066
Jahr	Wärmeverbrauch [kWh]									
2016	0									
2017	7.066									
Rathaus Hanauerlandstr. 12	29.558	38.481	2.447	<table border="1"> <caption>Heat Consumption Data for Rathaus</caption> <thead> <tr> <th>Jahr</th> <th>Wärmeverbrauch [kWh]</th> </tr> </thead> <tbody> <tr> <td>2016</td> <td>29.558</td> </tr> <tr> <td>2017</td> <td>38.481</td> </tr> </tbody> </table>	Jahr	Wärmeverbrauch [kWh]	2016	29.558	2017	38.481
Jahr	Wärmeverbrauch [kWh]									
2016	29.558									
2017	38.481									
Bürgerhaus Hanauerlandstr. 14	29.558	38.481	2.447	<table border="1"> <caption>Heat Consumption Data for Bürgerhaus</caption> <thead> <tr> <th>Jahr</th> <th>Wärmeverbrauch [kWh]</th> </tr> </thead> <tbody> <tr> <td>2016</td> <td>29.558</td> </tr> <tr> <td>2017</td> <td>38.481</td> </tr> </tbody> </table>	Jahr	Wärmeverbrauch [kWh]	2016	29.558	2017	38.481
Jahr	Wärmeverbrauch [kWh]									
2016	29.558									
2017	38.481									

6.5.3. Hohnhurst, Wasser

Gebäude		Wasserverbrauch 2016 [kWh]	Wasserverbrauch 2017 [kWh]	Wasserkosten 2017 [€]							
Kirche	Endinger Str. 2	14	6	87	<table border="1"> <caption>Water Consumption Data for Kirche</caption> <thead> <tr> <th>Jahr</th> <th>Wasserverbrauch [kWh]</th> </tr> </thead> <tbody> <tr> <td>2016</td> <td>14</td> </tr> <tr> <td>2017</td> <td>6</td> </tr> </tbody> </table>	Jahr	Wasserverbrauch [kWh]	2016	14	2017	6
Jahr	Wasserverbrauch [kWh]										
2016	14										
2017	6										
Friedhof	Hanauerlandstr.	21	24	64	<table border="1"> <caption>Water Consumption Data for Friedhof</caption> <thead> <tr> <th>Jahr</th> <th>Wasserverbrauch [kWh]</th> </tr> </thead> <tbody> <tr> <td>2016</td> <td>21</td> </tr> <tr> <td>2017</td> <td>24</td> </tr> </tbody> </table>	Jahr	Wasserverbrauch [kWh]	2016	21	2017	24
Jahr	Wasserverbrauch [kWh]										
2016	21										
2017	24										
Rathaus	Hanauerlandstr. 12	43	3	94	<table border="1"> <caption>Water Consumption Data for Rathaus</caption> <thead> <tr> <th>Jahr</th> <th>Wasserverbrauch [kWh]</th> </tr> </thead> <tbody> <tr> <td>2016</td> <td>43</td> </tr> <tr> <td>2017</td> <td>3</td> </tr> </tbody> </table>	Jahr	Wasserverbrauch [kWh]	2016	43	2017	3
Jahr	Wasserverbrauch [kWh]										
2016	43										
2017	3										
Bürgerhaus	Hanauerlandstr. 14	61	34	305	<table border="1"> <caption>Water Consumption Data for Bürgerhaus</caption> <thead> <tr> <th>Jahr</th> <th>Wasserverbrauch [kWh]</th> </tr> </thead> <tbody> <tr> <td>2016</td> <td>61</td> </tr> <tr> <td>2017</td> <td>34</td> </tr> </tbody> </table>	Jahr	Wasserverbrauch [kWh]	2016	61	2017	34
Jahr	Wasserverbrauch [kWh]										
2016	61										
2017	34										
Ehem. Feuerwehr	Hanauerlandstr. 16	0	0	141	<table border="1"> <caption>Water Consumption Data for Ehem. Feuerwehr</caption> <thead> <tr> <th>Jahr</th> <th>Wasserverbrauch [kWh]</th> </tr> </thead> <tbody> <tr> <td>2016</td> <td>0</td> </tr> <tr> <td>2017</td> <td>0</td> </tr> </tbody> </table>	Jahr	Wasserverbrauch [kWh]	2016	0	2017	0
Jahr	Wasserverbrauch [kWh]										
2016	0										
2017	0										

6.6. Kork

6.6.1. Kork, Strom

Gebäude		Stromverbrauch 2016 [kWh]	Stromverbrauch 2017 [kWh]	Stromkosten 2017 [€]							
Friedhof	Am Gottesacker 7a	5.074	5.007	1.077	<table border="1"> <caption>Electricity Costs for Friedhof</caption> <thead> <tr> <th>Year</th> <th>Cost [€]</th> </tr> </thead> <tbody> <tr> <td>2016</td> <td>1.077</td> </tr> <tr> <td>2017</td> <td>1.077</td> </tr> </tbody> </table>	Year	Cost [€]	2016	1.077	2017	1.077
Year	Cost [€]										
2016	1.077										
2017	1.077										
Brunnen Kork	Auf dem Bühl 3	2.287	2.790	622	<table border="1"> <caption>Electricity Costs for Brunnen Kork</caption> <thead> <tr> <th>Year</th> <th>Cost [€]</th> </tr> </thead> <tbody> <tr> <td>2016</td> <td>622</td> </tr> <tr> <td>2017</td> <td>622</td> </tr> </tbody> </table>	Year	Cost [€]	2016	622	2017	622
Year	Cost [€]										
2016	622										
2017	622										
Feuerwehr	Breitstr. 2	1.427	1.614	380	<table border="1"> <caption>Electricity Costs for Feuerwehr</caption> <thead> <tr> <th>Year</th> <th>Cost [€]</th> </tr> </thead> <tbody> <tr> <td>2016</td> <td>380</td> </tr> <tr> <td>2017</td> <td>380</td> </tr> </tbody> </table>	Year	Cost [€]	2016	380	2017	380
Year	Cost [€]										
2016	380										
2017	380										
Kindergarten	Buchsweilerstr. 10	15.750	15.300	3.227	<table border="1"> <caption>Electricity Costs for Kindergarten</caption> <thead> <tr> <th>Year</th> <th>Cost [€]</th> </tr> </thead> <tbody> <tr> <td>2016</td> <td>3.227</td> </tr> <tr> <td>2017</td> <td>3.227</td> </tr> </tbody> </table>	Year	Cost [€]	2016	3.227	2017	3.227
Year	Cost [€]										
2016	3.227										
2017	3.227										

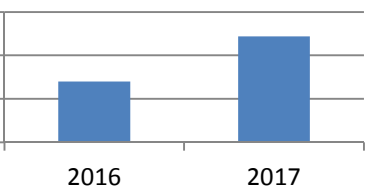
Rathaus	Herrenstr. 1	5.287	1.609	427	<table border="1"> <thead> <tr> <th>Jahr</th> <th>Wert</th> </tr> </thead> <tbody> <tr> <td>2016</td> <td>5.287</td> </tr> <tr> <td>2017</td> <td>1.609</td> </tr> </tbody> </table>	Jahr	Wert	2016	5.287	2017	1.609
Jahr	Wert										
2016	5.287										
2017	1.609										
Alte Schule (Flüchtlingsunterkunft)	Herrenstr. 9	3.021	2.764	563	<table border="1"> <thead> <tr> <th>Jahr</th> <th>Wert</th> </tr> </thead> <tbody> <tr> <td>2016</td> <td>3.021</td> </tr> <tr> <td>2017</td> <td>2.764</td> </tr> </tbody> </table>	Jahr	Wert	2016	3.021	2017	2.764
Jahr	Wert										
2016	3.021										
2017	2.764										
Kleine Halle	Herrenstr. 9	43.805	28.714	5.848	<table border="1"> <thead> <tr> <th>Jahr</th> <th>Wert</th> </tr> </thead> <tbody> <tr> <td>2016</td> <td>43.805</td> </tr> <tr> <td>2017</td> <td>28.714</td> </tr> </tbody> </table>	Jahr	Wert	2016	43.805	2017	28.714
Jahr	Wert										
2016	43.805										
2017	28.714										
Festplatz	Oberdorfstr.	613	474	146	<table border="1"> <thead> <tr> <th>Jahr</th> <th>Wert</th> </tr> </thead> <tbody> <tr> <td>2016</td> <td>613</td> </tr> <tr> <td>2017</td> <td>474</td> </tr> </tbody> </table>	Jahr	Wert	2016	613	2017	474
Jahr	Wert										
2016	613										
2017	474										
Gemeinschaftshaus	Oberdorfstr. 3	2.201	1.721	403	<table border="1"> <thead> <tr> <th>Jahr</th> <th>Wert</th> </tr> </thead> <tbody> <tr> <td>2016</td> <td>2.201</td> </tr> <tr> <td>2017</td> <td>1.721</td> </tr> </tbody> </table>	Jahr	Wert	2016	2.201	2017	1.721
Jahr	Wert										
2016	2.201										
2017	1.721										
Grundschule	Oberdorfstr. 6	25.679	27.876	5.677	<table border="1"> <thead> <tr> <th>Jahr</th> <th>Wert</th> </tr> </thead> <tbody> <tr> <td>2016</td> <td>25.679</td> </tr> <tr> <td>2017</td> <td>27.876</td> </tr> </tbody> </table>	Jahr	Wert	2016	25.679	2017	27.876
Jahr	Wert										
2016	25.679										
2017	27.876										

Mehrzweckhalle	Oberdorfstr. 6	78.546	77.326	15.749	<table border="1"> <thead> <tr> <th>Jahr</th> <th>Wert</th> </tr> </thead> <tbody> <tr> <td>2016</td> <td>78.500</td> </tr> <tr> <td>2017</td> <td>77.300</td> </tr> </tbody> </table>	Jahr	Wert	2016	78.500	2017	77.300
Jahr	Wert										
2016	78.500										
2017	77.300										
Handwerksmuseum	Oberdorfstr. 8	8.817	9.040	1.906	<table border="1"> <thead> <tr> <th>Jahr</th> <th>Wert</th> </tr> </thead> <tbody> <tr> <td>2016</td> <td>8.800</td> </tr> <tr> <td>2017</td> <td>9.000</td> </tr> </tbody> </table>	Jahr	Wert	2016	8.800	2017	9.000
Jahr	Wert										
2016	8.800										
2017	9.000										
Jugendtreff	Oberdorfstr. 8	11.715	13.330	2.788	<table border="1"> <thead> <tr> <th>Jahr</th> <th>Wert</th> </tr> </thead> <tbody> <tr> <td>2016</td> <td>11.700</td> </tr> <tr> <td>2017</td> <td>13.300</td> </tr> </tbody> </table>	Jahr	Wert	2016	11.700	2017	13.300
Jahr	Wert										
2016	11.700										
2017	13.300										
Altes Rathaus	Zirkelstr. 2	2.626	6.508	1.386	<table border="1"> <thead> <tr> <th>Jahr</th> <th>Wert</th> </tr> </thead> <tbody> <tr> <td>2016</td> <td>2.600</td> </tr> <tr> <td>2017</td> <td>6.500</td> </tr> </tbody> </table>	Jahr	Wert	2016	2.600	2017	6.500
Jahr	Wert										
2016	2.600										
2017	6.500										

6.6.2. Kork, Wärme

Gebäude	Wärmeverbrauch 2016 [kWh]	Wärmeverbrauch 2017 [kWh]	Wärmekosten 2017 [€]							
Friedhof Am Gottesacker 7a	3.171	3.172	479	<table border="1"> <caption>Heat Consumption Data for Friedhof</caption> <thead> <tr> <th>Year</th> <th>Consumption [kWh]</th> </tr> </thead> <tbody> <tr> <td>2016</td> <td>3.171</td> </tr> <tr> <td>2017</td> <td>3.172</td> </tr> </tbody> </table>	Year	Consumption [kWh]	2016	3.171	2017	3.172
Year	Consumption [kWh]									
2016	3.171									
2017	3.172									
Feuerwehr Breitstr. 2	15.536	12.557	749	<table border="1"> <caption>Heat Consumption Data for Feuerwehr</caption> <thead> <tr> <th>Year</th> <th>Consumption [kWh]</th> </tr> </thead> <tbody> <tr> <td>2016</td> <td>15.536</td> </tr> <tr> <td>2017</td> <td>12.557</td> </tr> </tbody> </table>	Year	Consumption [kWh]	2016	15.536	2017	12.557
Year	Consumption [kWh]									
2016	15.536									
2017	12.557									
Kindergarten Buchweilerstr. 10	9.703	8.595	1.322	<table border="1"> <caption>Heat Consumption Data for Kindergarten</caption> <thead> <tr> <th>Year</th> <th>Consumption [kWh]</th> </tr> </thead> <tbody> <tr> <td>2016</td> <td>9.703</td> </tr> <tr> <td>2017</td> <td>8.595</td> </tr> </tbody> </table>	Year	Consumption [kWh]	2016	9.703	2017	8.595
Year	Consumption [kWh]									
2016	9.703									
2017	8.595									
Rathaus Herrenstr. 1	55.835	34.194	1.323	<table border="1"> <caption>Heat Consumption Data for Rathaus</caption> <thead> <tr> <th>Year</th> <th>Consumption [kWh]</th> </tr> </thead> <tbody> <tr> <td>2016</td> <td>55.835</td> </tr> <tr> <td>2017</td> <td>34.194</td> </tr> </tbody> </table>	Year	Consumption [kWh]	2016	55.835	2017	34.194
Year	Consumption [kWh]									
2016	55.835									
2017	34.194									
Alte Schule (Flüchtlings- unterkunft) Herrenstr. 9	226.701	222.256	7.875	<table border="1"> <caption>Heat Consumption Data for Alte Schule</caption> <thead> <tr> <th>Year</th> <th>Consumption [kWh]</th> </tr> </thead> <tbody> <tr> <td>2016</td> <td>226.701</td> </tr> <tr> <td>2017</td> <td>222.256</td> </tr> </tbody> </table>	Year	Consumption [kWh]	2016	226.701	2017	222.256
Year	Consumption [kWh]									
2016	226.701									
2017	222.256									

Kleine Halle Herrenstr. 9	56.675	55.564	1.969	
Gemeinschaftshaus Oberdorfstr. 3	22.606	13.930	592	
Grundschule Oberdorfstr. 6	274.368	266.427	9.498	
Mehrzweckhalle Oberdorfstr. 6	68.592	66.607	2.375	
Handwerksmuseum Oberdorfstr. 8	142.588	161.023	5.757	
Jugendtreff Oberdorfstr. 8	12.399	14.002	501	

Altes Rathaus	Zirkelstr. 2	28.798	30.876	1.196	 <table border="1"> <thead> <tr> <th>Year</th> <th>Value</th> </tr> </thead> <tbody> <tr> <td>2016</td> <td>28.798</td> </tr> <tr> <td>2017</td> <td>30.876</td> </tr> </tbody> </table>	Year	Value	2016	28.798	2017	30.876
Year	Value										
2016	28.798										
2017	30.876										

6.6.3. Kork, Wasser

Gebäude		Wasserverbrauch 2016 [kWh]	Wasserverbrauch 2017 [kWh]	Wasserkosten 2017 [€]							
Friedhof	Am Gottesacker 7a	396	655	947	<table border="1"> <caption>Wasserverbrauch Friedhof</caption> <thead> <tr> <th>Jahr</th> <th>Wasserverbrauch [kWh]</th> </tr> </thead> <tbody> <tr> <td>2016</td> <td>396</td> </tr> <tr> <td>2017</td> <td>655</td> </tr> </tbody> </table>	Jahr	Wasserverbrauch [kWh]	2016	396	2017	655
Jahr	Wasserverbrauch [kWh]										
2016	396										
2017	655										
Brunnen Kork	Auf dem Bühl 3	1	0	31	<table border="1"> <caption>Wasserverbrauch Brunnen Kork</caption> <thead> <tr> <th>Jahr</th> <th>Wasserverbrauch [kWh]</th> </tr> </thead> <tbody> <tr> <td>2016</td> <td>1</td> </tr> <tr> <td>2017</td> <td>0</td> </tr> </tbody> </table>	Jahr	Wasserverbrauch [kWh]	2016	1	2017	0
Jahr	Wasserverbrauch [kWh]										
2016	1										
2017	0										
Feuerwehr	Breitstr. 2	36	0	147	<table border="1"> <caption>Wasserverbrauch Feuerwehr</caption> <thead> <tr> <th>Jahr</th> <th>Wasserverbrauch [kWh]</th> </tr> </thead> <tbody> <tr> <td>2016</td> <td>36</td> </tr> <tr> <td>2017</td> <td>0</td> </tr> </tbody> </table>	Jahr	Wasserverbrauch [kWh]	2016	36	2017	0
Jahr	Wasserverbrauch [kWh]										
2016	36										
2017	0										
Kindergarten	Buchsweiler Str. 10	488	477	1.739	<table border="1"> <caption>Wasserverbrauch Kindergarten</caption> <thead> <tr> <th>Jahr</th> <th>Wasserverbrauch [kWh]</th> </tr> </thead> <tbody> <tr> <td>2016</td> <td>488</td> </tr> <tr> <td>2017</td> <td>477</td> </tr> </tbody> </table>	Jahr	Wasserverbrauch [kWh]	2016	488	2017	477
Jahr	Wasserverbrauch [kWh]										
2016	488										
2017	477										
Rathaus	Herrenstr. 1	88	2	103	<table border="1"> <caption>Wasserverbrauch Rathaus</caption> <thead> <tr> <th>Jahr</th> <th>Wasserverbrauch [kWh]</th> </tr> </thead> <tbody> <tr> <td>2016</td> <td>88</td> </tr> <tr> <td>2017</td> <td>2</td> </tr> </tbody> </table>	Jahr	Wasserverbrauch [kWh]	2016	88	2017	2
Jahr	Wasserverbrauch [kWh]										
2016	88										
2017	2										

Alte Schule (Flüchtlingsunterkunft)	Herrenstr. 9	2.029	1.475	4.173	<table border="1"> <thead> <tr> <th>Jahr</th> <th>Wert</th> </tr> </thead> <tbody> <tr> <td>2016</td> <td>2.000</td> </tr> <tr> <td>2017</td> <td>1.500</td> </tr> </tbody> </table>	Jahr	Wert	2016	2.000	2017	1.500
Jahr	Wert										
2016	2.000										
2017	1.500										
Kleine Halle	Herrenstr. 9	507	369	1.043	<table border="1"> <thead> <tr> <th>Jahr</th> <th>Wert</th> </tr> </thead> <tbody> <tr> <td>2016</td> <td>500</td> </tr> <tr> <td>2017</td> <td>370</td> </tr> </tbody> </table>	Jahr	Wert	2016	500	2017	370
Jahr	Wert										
2016	500										
2017	370										
Gemeinschaftshaus	Oberdorfstr. 3	5	5	120	<table border="1"> <thead> <tr> <th>Jahr</th> <th>Wert</th> </tr> </thead> <tbody> <tr> <td>2016</td> <td>5</td> </tr> <tr> <td>2017</td> <td>5</td> </tr> </tbody> </table>	Jahr	Wert	2016	5	2017	5
Jahr	Wert										
2016	5										
2017	5										
Grundschule	Oberdorfstr. 6	348	341	1.542	<table border="1"> <thead> <tr> <th>Jahr</th> <th>Wert</th> </tr> </thead> <tbody> <tr> <td>2016</td> <td>348</td> </tr> <tr> <td>2017</td> <td>341</td> </tr> </tbody> </table>	Jahr	Wert	2016	348	2017	341
Jahr	Wert										
2016	348										
2017	341										
Mehrzweckhalle	Oberdorfstr. 6	299	266	1.903	<table border="1"> <thead> <tr> <th>Jahr</th> <th>Wert</th> </tr> </thead> <tbody> <tr> <td>2016</td> <td>299</td> </tr> <tr> <td>2017</td> <td>266</td> </tr> </tbody> </table>	Jahr	Wert	2016	299	2017	266
Jahr	Wert										
2016	299										
2017	266										
Handwerksmuseum	Oberdorfstr. 8	205	188	680	<table border="1"> <thead> <tr> <th>Jahr</th> <th>Wert</th> </tr> </thead> <tbody> <tr> <td>2016</td> <td>205</td> </tr> <tr> <td>2017</td> <td>188</td> </tr> </tbody> </table>	Jahr	Wert	2016	205	2017	188
Jahr	Wert										
2016	205										
2017	188										

Jugendtreff	Oberdorfstr. 8	18	16	59	<table border="1"> <thead> <tr> <th>Year</th> <th>Value</th> </tr> </thead> <tbody> <tr> <td>2016</td> <td>18</td> </tr> <tr> <td>2017</td> <td>16</td> </tr> </tbody> </table>	Year	Value	2016	18	2017	16
Year	Value										
2016	18										
2017	16										
Altes Rathaus	Zirkelstr. 2	26	79	294	<table border="1"> <thead> <tr> <th>Year</th> <th>Value</th> </tr> </thead> <tbody> <tr> <td>2016</td> <td>26</td> </tr> <tr> <td>2017</td> <td>79</td> </tr> </tbody> </table>	Year	Value	2016	26	2017	79
Year	Value										
2016	26										
2017	79										

6.7. Leutesheim

6.7.1. Leutesheim, Strom

Gebäude		Stromverbrauch 2016 [kWh]	Stromverbrauch 2017 [kWh]	Stromkosten 2017 [€]							
Feuerwehr	Badener Str. 22	1.655	1.640	385	<table border="1"> <caption>Stromverbrauch 2016-2017</caption> <thead> <tr> <th>Jahr</th> <th>Stromverbrauch [kWh]</th> </tr> </thead> <tbody> <tr> <td>2016</td> <td>1.655</td> </tr> <tr> <td>2017</td> <td>1.640</td> </tr> </tbody> </table>	Jahr	Stromverbrauch [kWh]	2016	1.655	2017	1.640
Jahr	Stromverbrauch [kWh]										
2016	1.655										
2017	1.640										
Friedhof	Badener Str. 49	12.850	9.386	1.892	<table border="1"> <caption>Stromverbrauch 2016-2017</caption> <thead> <tr> <th>Jahr</th> <th>Stromverbrauch [kWh]</th> </tr> </thead> <tbody> <tr> <td>2016</td> <td>12.850</td> </tr> <tr> <td>2017</td> <td>9.386</td> </tr> </tbody> </table>	Jahr	Stromverbrauch [kWh]	2016	12.850	2017	9.386
Jahr	Stromverbrauch [kWh]										
2016	12.850										
2017	9.386										
Grundschule (einschl. Halle)	Bei der Schule 1-3	61.945	48.300	10.521	<table border="1"> <caption>Stromverbrauch 2016-2017</caption> <thead> <tr> <th>Jahr</th> <th>Stromverbrauch [kWh]</th> </tr> </thead> <tbody> <tr> <td>2016</td> <td>61.945</td> </tr> <tr> <td>2017</td> <td>48.300</td> </tr> </tbody> </table>	Jahr	Stromverbrauch [kWh]	2016	61.945	2017	48.300
Jahr	Stromverbrauch [kWh]										
2016	61.945										
2017	48.300										
Rathaus	Bodersweierer Str. 2	4.018	3.589	825	<table border="1"> <caption>Stromverbrauch 2016-2017</caption> <thead> <tr> <th>Jahr</th> <th>Stromverbrauch [kWh]</th> </tr> </thead> <tbody> <tr> <td>2016</td> <td>4.018</td> </tr> <tr> <td>2017</td> <td>3.589</td> </tr> </tbody> </table>	Jahr	Stromverbrauch [kWh]	2016	4.018	2017	3.589
Jahr	Stromverbrauch [kWh]										
2016	4.018										
2017	3.589										

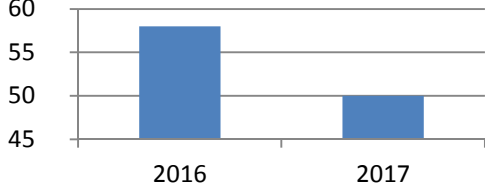
Jugendtreff und Gemeinschaftshaus	Gießelbachstr. 2	2.503	2.372	594	<table border="1"> <thead> <tr> <th>Jahr</th> <th>Wert</th> </tr> </thead> <tbody> <tr> <td>2016</td> <td>2.503</td> </tr> <tr> <td>2017</td> <td>2.372</td> </tr> </tbody> </table>	Jahr	Wert	2016	2.503	2017	2.372
Jahr	Wert										
2016	2.503										
2017	2.372										
Brunnen	Linxer Str. 1	1.010	1.031	267	<table border="1"> <thead> <tr> <th>Jahr</th> <th>Wert</th> </tr> </thead> <tbody> <tr> <td>2016</td> <td>1.010</td> </tr> <tr> <td>2017</td> <td>1.031</td> </tr> </tbody> </table>	Jahr	Wert	2016	1.010	2017	1.031
Jahr	Wert										
2016	1.010										
2017	1.031										
Ehem. Milchisl	Linxer Str. 11a	0	1	67	<table border="1"> <thead> <tr> <th>Jahr</th> <th>Wert</th> </tr> </thead> <tbody> <tr> <td>2016</td> <td>0</td> </tr> <tr> <td>2017</td> <td>1</td> </tr> </tbody> </table>	Jahr	Wert	2016	0	2017	1
Jahr	Wert										
2016	0										
2017	1										

6.7.2. Leutesheim, Wärme

Gebäude		Wärmeverbrauch 2016 [kWh]	Wärmeverbrauch 2017 [kWh]	Wärmekosten 2017 [€]							
Feuerwehr	Badener Str. 22	18.859	15.053	637	<table border="1"> <caption>Heat Costs for Feuerwehr</caption> <thead> <tr> <th>Jahr</th> <th>Wärmekosten [€]</th> </tr> </thead> <tbody> <tr> <td>2016</td> <td>18.859</td> </tr> <tr> <td>2017</td> <td>637</td> </tr> </tbody> </table>	Jahr	Wärmekosten [€]	2016	18.859	2017	637
Jahr	Wärmekosten [€]										
2016	18.859										
2017	637										
Grundschule (einschl. Halle)	Bei der Schule 1-3	232.328	194.876	7.909	<table border="1"> <caption>Heat Costs for Grundschule</caption> <thead> <tr> <th>Jahr</th> <th>Wärmekosten [€]</th> </tr> </thead> <tbody> <tr> <td>2016</td> <td>7.909</td> </tr> <tr> <td>2017</td> <td>7.909</td> </tr> </tbody> </table>	Jahr	Wärmekosten [€]	2016	7.909	2017	7.909
Jahr	Wärmekosten [€]										
2016	7.909										
2017	7.909										
Rathaus	Bodersweierer Str. 2	49.532	46.533	2.034	<table border="1"> <caption>Heat Costs for Rathaus</caption> <thead> <tr> <th>Jahr</th> <th>Wärmekosten [€]</th> </tr> </thead> <tbody> <tr> <td>2016</td> <td>2.034</td> </tr> <tr> <td>2017</td> <td>2.034</td> </tr> </tbody> </table>	Jahr	Wärmekosten [€]	2016	2.034	2017	2.034
Jahr	Wärmekosten [€]										
2016	2.034										
2017	2.034										
Jugendtreff	Gießelbachstr. 2	17.764	20.037	987	<table border="1"> <caption>Heat Costs for Jugendtreff</caption> <thead> <tr> <th>Jahr</th> <th>Wärmekosten [€]</th> </tr> </thead> <tbody> <tr> <td>2016</td> <td>987</td> </tr> <tr> <td>2017</td> <td>987</td> </tr> </tbody> </table>	Jahr	Wärmekosten [€]	2016	987	2017	987
Jahr	Wärmekosten [€]										
2016	987										
2017	987										

6.7.3. Leutesheim, Wasser

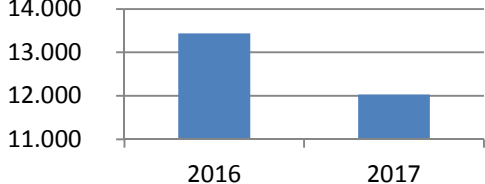
Gebäude		Wasserverbrauch 2016 [kWh]	Wasserverbrauch 2017 [kWh]	Wasserkosten 2017 [€]							
Feuerwehr	Badener Str. 22	10	14	215	<table border="1"> <caption>Wasserverbrauch Feuerwehr</caption> <thead> <tr> <th>Jahr</th> <th>Wasserverbrauch [kWh]</th> </tr> </thead> <tbody> <tr> <td>2016</td> <td>10</td> </tr> <tr> <td>2017</td> <td>14</td> </tr> </tbody> </table>	Jahr	Wasserverbrauch [kWh]	2016	10	2017	14
Jahr	Wasserverbrauch [kWh]										
2016	10										
2017	14										
Friedhof	Badener Str. 49	462	310	506	<table border="1"> <caption>Wasserverbrauch Friedhof</caption> <thead> <tr> <th>Jahr</th> <th>Wasserverbrauch [kWh]</th> </tr> </thead> <tbody> <tr> <td>2016</td> <td>462</td> </tr> <tr> <td>2017</td> <td>310</td> </tr> </tbody> </table>	Jahr	Wasserverbrauch [kWh]	2016	462	2017	310
Jahr	Wasserverbrauch [kWh]										
2016	462										
2017	310										
Grundschule (einschl. Halle)	Bei der Schule 1-3	590	680	2.804	<table border="1"> <caption>Wasserverbrauch Grundschule</caption> <thead> <tr> <th>Jahr</th> <th>Wasserverbrauch [kWh]</th> </tr> </thead> <tbody> <tr> <td>2016</td> <td>590</td> </tr> <tr> <td>2017</td> <td>680</td> </tr> </tbody> </table>	Jahr	Wasserverbrauch [kWh]	2016	590	2017	680
Jahr	Wasserverbrauch [kWh]										
2016	590										
2017	680										
Rathaus	Bodersweierer Str. 2	10	13	228	<table border="1"> <caption>Wasserverbrauch Rathaus</caption> <thead> <tr> <th>Jahr</th> <th>Wasserverbrauch [kWh]</th> </tr> </thead> <tbody> <tr> <td>2016</td> <td>10</td> </tr> <tr> <td>2017</td> <td>13</td> </tr> </tbody> </table>	Jahr	Wasserverbrauch [kWh]	2016	10	2017	13
Jahr	Wasserverbrauch [kWh]										
2016	10										
2017	13										
Jugendtreff	Gießelbachstr. 2	12	13	360	<table border="1"> <caption>Wasserverbrauch Jugendtreff</caption> <thead> <tr> <th>Jahr</th> <th>Wasserverbrauch [kWh]</th> </tr> </thead> <tbody> <tr> <td>2016</td> <td>12</td> </tr> <tr> <td>2017</td> <td>13</td> </tr> </tbody> </table>	Jahr	Wasserverbrauch [kWh]	2016	12	2017	13
Jahr	Wasserverbrauch [kWh]										
2016	12										
2017	13										

Brunnen	Linxer Str. 1	58	50	131	 <table border="1"> <thead> <tr> <th>Year</th> <th>Value</th> </tr> </thead> <tbody> <tr> <td>2016</td> <td>58</td> </tr> <tr> <td>2017</td> <td>50</td> </tr> </tbody> </table>	Year	Value	2016	58	2017	50
Year	Value										
2016	58										
2017	50										

6.8. Neumühl

6.8.1. Neumühl, Strom

Gebäude		Stromverbrauch 2016 [kWh]	Stromverbrauch 2017 [kWh]	Stromkosten 2017 [€]							
Feuerwehr	Elsäßer Str. 25	24	77	64	<table border="1"> <caption>Stromverbrauch 2016-2017 (Feuerwehr)</caption> <thead> <tr> <th>Jahr</th> <th>Stromverbrauch [kWh]</th> </tr> </thead> <tbody> <tr> <td>2016</td> <td>24</td> </tr> <tr> <td>2017</td> <td>77</td> </tr> </tbody> </table>	Jahr	Stromverbrauch [kWh]	2016	24	2017	77
Jahr	Stromverbrauch [kWh]										
2016	24										
2017	77										
Rathaus	Elsäßer Str. 41	5.251	5.241	1.126	<table border="1"> <caption>Stromverbrauch 2016-2017 (Rathaus)</caption> <thead> <tr> <th>Jahr</th> <th>Stromverbrauch [kWh]</th> </tr> </thead> <tbody> <tr> <td>2016</td> <td>5.251</td> </tr> <tr> <td>2017</td> <td>5.241</td> </tr> </tbody> </table>	Jahr	Stromverbrauch [kWh]	2016	5.251	2017	5.241
Jahr	Stromverbrauch [kWh]										
2016	5.251										
2017	5.241										
Gemeinschaftshaus	Elsäßer Str. 70	2.636	2.698	603	<table border="1"> <caption>Stromverbrauch 2016-2017 (Gemeinschaftshaus)</caption> <thead> <tr> <th>Jahr</th> <th>Stromverbrauch [kWh]</th> </tr> </thead> <tbody> <tr> <td>2016</td> <td>2.636</td> </tr> <tr> <td>2017</td> <td>2.698</td> </tr> </tbody> </table>	Jahr	Stromverbrauch [kWh]	2016	2.636	2017	2.698
Jahr	Stromverbrauch [kWh]										
2016	2.636										
2017	2.698										
Ehem. Schule	Elsäßer Str. 70	3.708	4.022	875	<table border="1"> <caption>Stromverbrauch 2016-2017 (Ehem. Schule)</caption> <thead> <tr> <th>Jahr</th> <th>Stromverbrauch [kWh]</th> </tr> </thead> <tbody> <tr> <td>2016</td> <td>3.708</td> </tr> <tr> <td>2017</td> <td>4.022</td> </tr> </tbody> </table>	Jahr	Stromverbrauch [kWh]	2016	3.708	2017	4.022
Jahr	Stromverbrauch [kWh]										
2016	3.708										
2017	4.022										

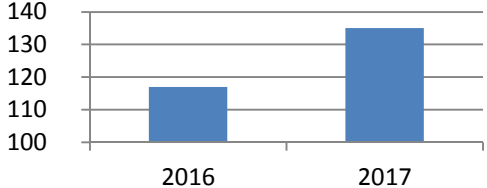
Mehrzweckhalle Turnhallenweg 5	13.437	12.029	2.501	 <p>A bar chart with two bars representing the years 2016 and 2017. The vertical axis (y-axis) is labeled with values 11.000, 12.000, 13.000, and 14.000. The 2016 bar reaches a height of approximately 13.437, and the 2017 bar reaches a height of approximately 12.029.</p>
-----------------------------------	--------	--------	-------	--

6.8.2. Neumühl, Wärme

Gebäude	Wärmeverbrauch 2016 [kWh]	Wärmeverbrauch 2017 [kWh]	Wärmekosten 2017 [€]							
Rathaus Elsäßer Str. 41	59.858	42.995	1.847	<table border="1"> <caption>Heat Consumption Data for Rathaus</caption> <thead> <tr> <th>Jahr</th> <th>Wärmeverbrauch [kWh]</th> </tr> </thead> <tbody> <tr> <td>2016</td> <td>59.858</td> </tr> <tr> <td>2017</td> <td>42.995</td> </tr> </tbody> </table>	Jahr	Wärmeverbrauch [kWh]	2016	59.858	2017	42.995
Jahr	Wärmeverbrauch [kWh]									
2016	59.858									
2017	42.995									
Gemeinschaftshaus Elsäßer Str. 70	85.062	65.839	2.430	<table border="1"> <caption>Heat Consumption Data for Gemeinschaftshaus</caption> <thead> <tr> <th>Jahr</th> <th>Wärmeverbrauch [kWh]</th> </tr> </thead> <tbody> <tr> <td>2016</td> <td>85.062</td> </tr> <tr> <td>2017</td> <td>65.839</td> </tr> </tbody> </table>	Jahr	Wärmeverbrauch [kWh]	2016	85.062	2017	65.839
Jahr	Wärmeverbrauch [kWh]									
2016	85.062									
2017	65.839									
Ehem. Schule u. Mehrzweckhalle Turnhallenweg 5	207.320	206.596	7.353	<table border="1"> <caption>Heat Consumption Data for Ehem. Schule u. Mehrzweckhalle</caption> <thead> <tr> <th>Jahr</th> <th>Wärmeverbrauch [kWh]</th> </tr> </thead> <tbody> <tr> <td>2016</td> <td>207.320</td> </tr> <tr> <td>2017</td> <td>206.596</td> </tr> </tbody> </table>	Jahr	Wärmeverbrauch [kWh]	2016	207.320	2017	206.596
Jahr	Wärmeverbrauch [kWh]									
2016	207.320									
2017	206.596									

6.8.3. Neumühl, Wasser

Gebäude		Wasserverbrauch 2016 [kWh]	Wasserverbrauch 2017 [kWh]	Wasserkosten 2017 [€]							
Beregnung	Auenheimer Str.	5.275	5.143	7.159	<table border="1"> <caption>Water Costs for Beregnung</caption> <thead> <tr> <th>Year</th> <th>Cost [€]</th> </tr> </thead> <tbody> <tr> <td>2016</td> <td>7.159</td> </tr> <tr> <td>2017</td> <td>7.159</td> </tr> </tbody> </table>	Year	Cost [€]	2016	7.159	2017	7.159
Year	Cost [€]										
2016	7.159										
2017	7.159										
Feuerwehr	Elsäßer Str. 25	41	42	255	<table border="1"> <caption>Water Costs for Feuerwehr</caption> <thead> <tr> <th>Year</th> <th>Cost [€]</th> </tr> </thead> <tbody> <tr> <td>2016</td> <td>255</td> </tr> <tr> <td>2017</td> <td>255</td> </tr> </tbody> </table>	Year	Cost [€]	2016	255	2017	255
Year	Cost [€]										
2016	255										
2017	255										
Rathaus	Elsäßer Str. 41	30	40	196	<table border="1"> <caption>Water Costs for Rathaus</caption> <thead> <tr> <th>Year</th> <th>Cost [€]</th> </tr> </thead> <tbody> <tr> <td>2016</td> <td>196</td> </tr> <tr> <td>2017</td> <td>196</td> </tr> </tbody> </table>	Year	Cost [€]	2016	196	2017	196
Year	Cost [€]										
2016	196										
2017	196										
Gemeinschaftshaus	Elsäßer Str. 70	915	234	724	<table border="1"> <caption>Water Costs for Gemeinschaftshaus</caption> <thead> <tr> <th>Year</th> <th>Cost [€]</th> </tr> </thead> <tbody> <tr> <td>2016</td> <td>724</td> </tr> <tr> <td>2017</td> <td>724</td> </tr> </tbody> </table>	Year	Cost [€]	2016	724	2017	724
Year	Cost [€]										
2016	724										
2017	724										
Ehem. Schule	Elsäßer Str. 70	71	48	492	<table border="1"> <caption>Water Costs for Ehem. Schule</caption> <thead> <tr> <th>Year</th> <th>Cost [€]</th> </tr> </thead> <tbody> <tr> <td>2016</td> <td>492</td> </tr> <tr> <td>2017</td> <td>492</td> </tr> </tbody> </table>	Year	Cost [€]	2016	492	2017	492
Year	Cost [€]										
2016	492										
2017	492										

<p>Mehrzweckhalle</p> <p>Turnhallenweg 5</p>	<p>117</p>	<p>135</p>	<p>911</p>	 <table border="1"> <caption>Bar Chart Data</caption> <thead> <tr> <th>Year</th> <th>Value</th> </tr> </thead> <tbody> <tr> <td>2016</td> <td>117</td> </tr> <tr> <td>2017</td> <td>135</td> </tr> </tbody> </table>	Year	Value	2016	117	2017	135
Year	Value									
2016	117									
2017	135									

6.9. Odelshofen

6.9.1. Odelshofen, Strom

Gebäude		Stromverbrauch 2016 [kWh]	Stromverbrauch 2017 [kWh]	Stromkosten 2017 [€]							
Rathaus	Hebelstr. 11	5.693	5.057	1.050	<table border="1"> <caption>Stromverbrauch Rathaus Hebelstr. 11</caption> <thead> <tr> <th>Jahr</th> <th>Stromverbrauch [kWh]</th> </tr> </thead> <tbody> <tr> <td>2016</td> <td>5.693</td> </tr> <tr> <td>2017</td> <td>5.057</td> </tr> </tbody> </table>	Jahr	Stromverbrauch [kWh]	2016	5.693	2017	5.057
Jahr	Stromverbrauch [kWh]										
2016	5.693										
2017	5.057										
Kindergarten	Legelshurster Str. 4	3.993	4.633	967	<table border="1"> <caption>Stromverbrauch Kindergarten Legelshurster Str. 4</caption> <thead> <tr> <th>Jahr</th> <th>Stromverbrauch [kWh]</th> </tr> </thead> <tbody> <tr> <td>2016</td> <td>3.993</td> </tr> <tr> <td>2017</td> <td>4.633</td> </tr> </tbody> </table>	Jahr	Stromverbrauch [kWh]	2016	3.993	2017	4.633
Jahr	Stromverbrauch [kWh]										
2016	3.993										
2017	4.633										
Gemeinschaftshaus	Rottstr. 14	5.773	5.717	1.178	<table border="1"> <caption>Stromverbrauch Gemeinschaftshaus Rottstr. 14</caption> <thead> <tr> <th>Jahr</th> <th>Stromverbrauch [kWh]</th> </tr> </thead> <tbody> <tr> <td>2016</td> <td>5.773</td> </tr> <tr> <td>2017</td> <td>5.717</td> </tr> </tbody> </table>	Jahr	Stromverbrauch [kWh]	2016	5.773	2017	5.717
Jahr	Stromverbrauch [kWh]										
2016	5.773										
2017	5.717										

6.9.2. Odelshofen, Wärme

Gebäude	Wärmeverbrauch 2016 [kWh]	Wärmeverbrauch 2017 [kWh]	Wärmekosten 2017 [€]							
Rathaus Hebelstr. 11	35.315	36.168	1.386	<table border="1"> <caption>Heat Consumption Data for Rathaus Hebelstr. 11</caption> <thead> <tr> <th>Jahr</th> <th>Wärmeverbrauch [kWh]</th> </tr> </thead> <tbody> <tr> <td>2016</td> <td>35.315</td> </tr> <tr> <td>2017</td> <td>36.168</td> </tr> </tbody> </table>	Jahr	Wärmeverbrauch [kWh]	2016	35.315	2017	36.168
Jahr	Wärmeverbrauch [kWh]									
2016	35.315									
2017	36.168									
Kindergarten Legelshurster Str. 4	22.155	28.924	1.224	<table border="1"> <caption>Heat Consumption Data for Kindergarten Legelshurster Str. 4</caption> <thead> <tr> <th>Jahr</th> <th>Wärmeverbrauch [kWh]</th> </tr> </thead> <tbody> <tr> <td>2016</td> <td>22.155</td> </tr> <tr> <td>2017</td> <td>28.924</td> </tr> </tbody> </table>	Jahr	Wärmeverbrauch [kWh]	2016	22.155	2017	28.924
Jahr	Wärmeverbrauch [kWh]									
2016	22.155									
2017	28.924									
Gemeinschaftshaus Rottstr. 14	33.239	45.696	1.934	<table border="1"> <caption>Heat Consumption Data for Gemeinschaftshaus Rottstr. 14</caption> <thead> <tr> <th>Jahr</th> <th>Wärmeverbrauch [kWh]</th> </tr> </thead> <tbody> <tr> <td>2016</td> <td>33.239</td> </tr> <tr> <td>2017</td> <td>45.696</td> </tr> </tbody> </table>	Jahr	Wärmeverbrauch [kWh]	2016	33.239	2017	45.696
Jahr	Wärmeverbrauch [kWh]									
2016	33.239									
2017	45.696									

6.9.3. Odelshofen, Wasser

Gebäude	Wasserverbrauch 2016 [kWh]	Wasserverbrauch 2017 [kWh]	Wasserkosten 2017 [€]							
Rathaus Hebelstr. 11	82	88	369	<table border="1"> <caption>Water Consumption Data for Rathaus Hebelstr. 11</caption> <thead> <tr> <th>Jahr</th> <th>Wasserverbrauch [kWh]</th> </tr> </thead> <tbody> <tr> <td>2016</td> <td>82</td> </tr> <tr> <td>2017</td> <td>88</td> </tr> </tbody> </table>	Jahr	Wasserverbrauch [kWh]	2016	82	2017	88
Jahr	Wasserverbrauch [kWh]									
2016	82									
2017	88									
Kindergarten Legelshurster Str. 4	125	163	453	<table border="1"> <caption>Water Consumption Data for Kindergarten Legelshurster Str. 4</caption> <thead> <tr> <th>Jahr</th> <th>Wasserverbrauch [kWh]</th> </tr> </thead> <tbody> <tr> <td>2016</td> <td>125</td> </tr> <tr> <td>2017</td> <td>163</td> </tr> </tbody> </table>	Jahr	Wasserverbrauch [kWh]	2016	125	2017	163
Jahr	Wasserverbrauch [kWh]									
2016	125									
2017	163									
Gemeinschaftshaus Rottstr. 14	42	73	464	<table border="1"> <caption>Water Consumption Data for Gemeinschaftshaus Rottstr. 14</caption> <thead> <tr> <th>Jahr</th> <th>Wasserverbrauch [kWh]</th> </tr> </thead> <tbody> <tr> <td>2016</td> <td>42</td> </tr> <tr> <td>2017</td> <td>73</td> </tr> </tbody> </table>	Jahr	Wasserverbrauch [kWh]	2016	42	2017	73
Jahr	Wasserverbrauch [kWh]									
2016	42									
2017	73									

6.10. Querbach

6.10.1. Querbach, Strom

Gebäude		Stromverbrauch 2016 [kWh]	Stromverbrauch 2017 [kWh]	Stromkosten 2017 [€]							
Rathaus	Albert-Walter-Str. 18	1.961	1.631	384	<table border="1"> <caption>Electricity Consumption Data for Rathaus</caption> <thead> <tr> <th>Jahr</th> <th>Stromverbrauch [kWh]</th> </tr> </thead> <tbody> <tr> <td>2016</td> <td>1.961</td> </tr> <tr> <td>2017</td> <td>1.631</td> </tr> </tbody> </table>	Jahr	Stromverbrauch [kWh]	2016	1.961	2017	1.631
Jahr	Stromverbrauch [kWh]										
2016	1.961										
2017	1.631										
Kindergarten und Gemeinschaftshaus	Hohrottweg 7	5.151	4.834	1.006	<table border="1"> <caption>Electricity Consumption Data for Kindergarten und Gemeinschaftshaus</caption> <thead> <tr> <th>Jahr</th> <th>Stromverbrauch [kWh]</th> </tr> </thead> <tbody> <tr> <td>2016</td> <td>5.151</td> </tr> <tr> <td>2017</td> <td>4.834</td> </tr> </tbody> </table>	Jahr	Stromverbrauch [kWh]	2016	5.151	2017	4.834
Jahr	Stromverbrauch [kWh]										
2016	5.151										
2017	4.834										

6.10.2. Querbach, Wärme

Gebäude	Wärmeverbrauch 2016 [kWh]	Wärmeverbrauch 2017 [kWh]	Wärmekosten 2017 [€]							
Rathaus Albert-Walter-Str. 18	23.881	26.355	1.033	<table border="1"> <caption>Heat Consumption Data for Rathaus</caption> <thead> <tr> <th>Jahr</th> <th>Wärmeverbrauch [kWh]</th> </tr> </thead> <tbody> <tr> <td>2016</td> <td>23.881</td> </tr> <tr> <td>2017</td> <td>26.355</td> </tr> </tbody> </table>	Jahr	Wärmeverbrauch [kWh]	2016	23.881	2017	26.355
Jahr	Wärmeverbrauch [kWh]									
2016	23.881									
2017	26.355									
Kindergarten und Gemeinschaftshaus Hohrottweg 7	58.750	89.313	3.247	<table border="1"> <caption>Heat Consumption Data for Kindergarten und Gemeinschaftshaus</caption> <thead> <tr> <th>Jahr</th> <th>Wärmeverbrauch [kWh]</th> </tr> </thead> <tbody> <tr> <td>2016</td> <td>58.750</td> </tr> <tr> <td>2017</td> <td>89.313</td> </tr> </tbody> </table>	Jahr	Wärmeverbrauch [kWh]	2016	58.750	2017	89.313
Jahr	Wärmeverbrauch [kWh]									
2016	58.750									
2017	89.313									

6.10.3. Querbach, Wasser

Gebäude	Wasserverbrauch 2016 [kWh]	Wasserverbrauch 2017 [kWh]	Wasserkosten 2017 [€]							
Rathaus Albert-Walter-Str. 18	55	55	280	<table border="1"> <caption>Water Consumption Data for Rathaus</caption> <thead> <tr> <th>Jahr</th> <th>Wasserverbrauch [kWh]</th> </tr> </thead> <tbody> <tr> <td>2016</td> <td>55</td> </tr> <tr> <td>2017</td> <td>55</td> </tr> </tbody> </table>	Jahr	Wasserverbrauch [kWh]	2016	55	2017	55
Jahr	Wasserverbrauch [kWh]									
2016	55									
2017	55									
Gemeinschaftshaus Hinterfeldstr. 9	5	1	63	<table border="1"> <caption>Water Consumption Data for Gemeinschaftshaus</caption> <thead> <tr> <th>Jahr</th> <th>Wasserverbrauch [kWh]</th> </tr> </thead> <tbody> <tr> <td>2016</td> <td>5</td> </tr> <tr> <td>2017</td> <td>1</td> </tr> </tbody> </table>	Jahr	Wasserverbrauch [kWh]	2016	5	2017	1
Jahr	Wasserverbrauch [kWh]									
2016	5									
2017	1									
Kindergarten und Gemeinschaftshaus Hohrottweg 7	127	142	648	<table border="1"> <caption>Water Consumption Data for Kindergarten und Gemeinschaftshaus</caption> <thead> <tr> <th>Jahr</th> <th>Wasserverbrauch [kWh]</th> </tr> </thead> <tbody> <tr> <td>2016</td> <td>127</td> </tr> <tr> <td>2017</td> <td>142</td> </tr> </tbody> </table>	Jahr	Wasserverbrauch [kWh]	2016	127	2017	142
Jahr	Wasserverbrauch [kWh]									
2016	127									
2017	142									

6.11. Zierolshofen

6.11.1. Zierolshofen, Strom

Gebäude		Stromverbrauch 2016 [kWh]	Stromverbrauch 2017 [kWh]	Stromkosten 2017 [€]							
Mehrzweckhalle	Ehrligasse 6	7.280	6.160	1.264	<table border="1"> <caption>Stromverbrauch Mehrzweckhalle</caption> <thead> <tr> <th>Jahr</th> <th>Stromverbrauch [kWh]</th> </tr> </thead> <tbody> <tr> <td>2016</td> <td>7.280</td> </tr> <tr> <td>2017</td> <td>6.160</td> </tr> </tbody> </table>	Jahr	Stromverbrauch [kWh]	2016	7.280	2017	6.160
Jahr	Stromverbrauch [kWh]										
2016	7.280										
2017	6.160										
Kindergarten	Ehrligasse 8	2.425	2.368	527	<table border="1"> <caption>Stromverbrauch Kindergarten</caption> <thead> <tr> <th>Jahr</th> <th>Stromverbrauch [kWh]</th> </tr> </thead> <tbody> <tr> <td>2016</td> <td>2.425</td> </tr> <tr> <td>2017</td> <td>2.368</td> </tr> </tbody> </table>	Jahr	Stromverbrauch [kWh]	2016	2.425	2017	2.368
Jahr	Stromverbrauch [kWh]										
2016	2.425										
2017	2.368										
Gemeinschaftshaus	Grete neck 1	1.607	1.667	457	<table border="1"> <caption>Stromverbrauch Gemeinschaftshaus</caption> <thead> <tr> <th>Jahr</th> <th>Stromverbrauch [kWh]</th> </tr> </thead> <tbody> <tr> <td>2016</td> <td>1.607</td> </tr> <tr> <td>2017</td> <td>1.667</td> </tr> </tbody> </table>	Jahr	Stromverbrauch [kWh]	2016	1.607	2017	1.667
Jahr	Stromverbrauch [kWh]										
2016	1.607										
2017	1.667										
Rathaus (einschl. Feuerwehr)	Klausenstr. 1	5.309	4.197	883	<table border="1"> <caption>Stromverbrauch Rathaus</caption> <thead> <tr> <th>Jahr</th> <th>Stromverbrauch [kWh]</th> </tr> </thead> <tbody> <tr> <td>2016</td> <td>5.309</td> </tr> <tr> <td>2017</td> <td>4.197</td> </tr> </tbody> </table>	Jahr	Stromverbrauch [kWh]	2016	5.309	2017	4.197
Jahr	Stromverbrauch [kWh]										
2016	5.309										
2017	4.197										

6.11.2. Zierolshofen, Wärme

Gebäude		Wärmeverbrauch 2016 [kWh]	Wärmeverbrauch 2017 [kWh]	Wärmekosten 2017 [€]							
Mehrzweckhalle	Ehrligasse 6	26.824	45.149	3.317	<table border="1"> <caption>Wärmeverbrauch Mehrzweckhalle</caption> <thead> <tr> <th>Jahr</th> <th>Wärmeverbrauch [kWh]</th> </tr> </thead> <tbody> <tr> <td>2016</td> <td>26.824</td> </tr> <tr> <td>2017</td> <td>45.149</td> </tr> </tbody> </table>	Jahr	Wärmeverbrauch [kWh]	2016	26.824	2017	45.149
Jahr	Wärmeverbrauch [kWh]										
2016	26.824										
2017	45.149										
Kindergarten	Ehrligasse 8	17.882	30.100	2.211	<table border="1"> <caption>Wärmeverbrauch Kindergarten</caption> <thead> <tr> <th>Jahr</th> <th>Wärmeverbrauch [kWh]</th> </tr> </thead> <tbody> <tr> <td>2016</td> <td>17.882</td> </tr> <tr> <td>2017</td> <td>30.100</td> </tr> </tbody> </table>	Jahr	Wärmeverbrauch [kWh]	2016	17.882	2017	30.100
Jahr	Wärmeverbrauch [kWh]										
2016	17.882										
2017	30.100										
Gemeinschaftshaus	Grete neck 1	17.067	17.159	845	<table border="1"> <caption>Wärmeverbrauch Gemeinschaftshaus</caption> <thead> <tr> <th>Jahr</th> <th>Wärmeverbrauch [kWh]</th> </tr> </thead> <tbody> <tr> <td>2016</td> <td>17.067</td> </tr> <tr> <td>2017</td> <td>17.159</td> </tr> </tbody> </table>	Jahr	Wärmeverbrauch [kWh]	2016	17.067	2017	17.159
Jahr	Wärmeverbrauch [kWh]										
2016	17.067										
2017	17.159										
Rathaus (einschl. Feuerwehr)	Klausenstr. 1	26.303	20.057	988	<table border="1"> <caption>Wärmeverbrauch Rathaus</caption> <thead> <tr> <th>Jahr</th> <th>Wärmeverbrauch [kWh]</th> </tr> </thead> <tbody> <tr> <td>2016</td> <td>26.303</td> </tr> <tr> <td>2017</td> <td>20.057</td> </tr> </tbody> </table>	Jahr	Wärmeverbrauch [kWh]	2016	26.303	2017	20.057
Jahr	Wärmeverbrauch [kWh]										
2016	26.303										
2017	20.057										

6.11.3. Zierolshofen, Wasser

Gebäude	Wasserverbrauch 2016 [kWh]	Wasserverbrauch 2017 [kWh]	Wasserkosten 2017 [€]							
Mehrzweckhalle Ehrligasse 6	35	47	543	<table border="1"> <caption>Wasserverbrauch in kWh</caption> <thead> <tr> <th>Jahr</th> <th>Wasserverbrauch [kWh]</th> </tr> </thead> <tbody> <tr> <td>2016</td> <td>35</td> </tr> <tr> <td>2017</td> <td>47</td> </tr> </tbody> </table>	Jahr	Wasserverbrauch [kWh]	2016	35	2017	47
Jahr	Wasserverbrauch [kWh]									
2016	35									
2017	47									
Kindergarten Ehrligasse 8	120	100	442	<table border="1"> <caption>Wasserverbrauch in kWh</caption> <thead> <tr> <th>Jahr</th> <th>Wasserverbrauch [kWh]</th> </tr> </thead> <tbody> <tr> <td>2016</td> <td>120</td> </tr> <tr> <td>2017</td> <td>100</td> </tr> </tbody> </table>	Jahr	Wasserverbrauch [kWh]	2016	120	2017	100
Jahr	Wasserverbrauch [kWh]									
2016	120									
2017	100									
Friedhof Fleckenhofenstr.	62	53	112	<table border="1"> <caption>Wasserverbrauch in kWh</caption> <thead> <tr> <th>Jahr</th> <th>Wasserverbrauch [kWh]</th> </tr> </thead> <tbody> <tr> <td>2016</td> <td>62</td> </tr> <tr> <td>2017</td> <td>53</td> </tr> </tbody> </table>	Jahr	Wasserverbrauch [kWh]	2016	62	2017	53
Jahr	Wasserverbrauch [kWh]									
2016	62									
2017	53									
Gemeinschaftshaus Greteneck 1	1	17	202	<table border="1"> <caption>Wasserverbrauch in kWh</caption> <thead> <tr> <th>Jahr</th> <th>Wasserverbrauch [kWh]</th> </tr> </thead> <tbody> <tr> <td>2016</td> <td>1</td> </tr> <tr> <td>2017</td> <td>17</td> </tr> </tbody> </table>	Jahr	Wasserverbrauch [kWh]	2016	1	2017	17
Jahr	Wasserverbrauch [kWh]									
2016	1									
2017	17									
Rathaus (einschl. Feuerwehr) Klausenstr. 1	92	88	383	<table border="1"> <caption>Wasserverbrauch in kWh</caption> <thead> <tr> <th>Jahr</th> <th>Wasserverbrauch [kWh]</th> </tr> </thead> <tbody> <tr> <td>2016</td> <td>92</td> </tr> <tr> <td>2017</td> <td>88</td> </tr> </tbody> </table>	Jahr	Wasserverbrauch [kWh]	2016	92	2017	88
Jahr	Wasserverbrauch [kWh]									
2016	92									
2017	88									

6.12. Lichtsignalanlagen

Lichtsignalanlage	Stromverbrauch 2016 [kWh]	Stromverbrauch 2017 [kWh]	Stromkosten 2017 [€]							
Am Läger	4.615	4.173	906	<table border="1"> <caption>Stromverbrauch Am Läger</caption> <thead> <tr> <th>Jahr</th> <th>Stromverbrauch [kWh]</th> </tr> </thead> <tbody> <tr> <td>2016</td> <td>4.615</td> </tr> <tr> <td>2017</td> <td>4.173</td> </tr> </tbody> </table>	Jahr	Stromverbrauch [kWh]	2016	4.615	2017	4.173
Jahr	Stromverbrauch [kWh]									
2016	4.615									
2017	4.173									
Am Sundheimer Fort	484	500	151	<table border="1"> <caption>Stromverbrauch Am Sundheimer Fort</caption> <thead> <tr> <th>Jahr</th> <th>Stromverbrauch [kWh]</th> </tr> </thead> <tbody> <tr> <td>2016</td> <td>484</td> </tr> <tr> <td>2017</td> <td>500</td> </tr> </tbody> </table>	Jahr	Stromverbrauch [kWh]	2016	484	2017	500
Jahr	Stromverbrauch [kWh]									
2016	484									
2017	500									
Freiburger Str.	456	584	168	<table border="1"> <caption>Stromverbrauch Freiburger Str.</caption> <thead> <tr> <th>Jahr</th> <th>Stromverbrauch [kWh]</th> </tr> </thead> <tbody> <tr> <td>2016</td> <td>456</td> </tr> <tr> <td>2017</td> <td>584</td> </tr> </tbody> </table>	Jahr	Stromverbrauch [kWh]	2016	456	2017	584
Jahr	Stromverbrauch [kWh]									
2016	456									
2017	584									
Hauptstr.	561	540	159	<table border="1"> <caption>Stromverbrauch Hauptstr.</caption> <thead> <tr> <th>Jahr</th> <th>Stromverbrauch [kWh]</th> </tr> </thead> <tbody> <tr> <td>2016</td> <td>561</td> </tr> <tr> <td>2017</td> <td>540</td> </tr> </tbody> </table>	Jahr	Stromverbrauch [kWh]	2016	561	2017	540
Jahr	Stromverbrauch [kWh]									
2016	561									
2017	540									
Kehler Str.	633	603	172	<table border="1"> <caption>Stromverbrauch Kehler Str.</caption> <thead> <tr> <th>Jahr</th> <th>Stromverbrauch [kWh]</th> </tr> </thead> <tbody> <tr> <td>2016</td> <td>633</td> </tr> <tr> <td>2017</td> <td>603</td> </tr> </tbody> </table>	Jahr	Stromverbrauch [kWh]	2016	633	2017	603
Jahr	Stromverbrauch [kWh]									
2016	633									
2017	603									

Kehler Str.	700	752	203	<table border="1"> <thead> <tr> <th>Jahr</th> <th>Wert</th> </tr> </thead> <tbody> <tr> <td>2016</td> <td>700</td> </tr> <tr> <td>2017</td> <td>752</td> </tr> </tbody> </table>	Jahr	Wert	2016	700	2017	752
Jahr	Wert									
2016	700									
2017	752									
Landstr.	988	1.046	263	<table border="1"> <thead> <tr> <th>Jahr</th> <th>Wert</th> </tr> </thead> <tbody> <tr> <td>2016</td> <td>988</td> </tr> <tr> <td>2017</td> <td>1.046</td> </tr> </tbody> </table>	Jahr	Wert	2016	988	2017	1.046
Jahr	Wert									
2016	988									
2017	1.046									
Marktstr.	2.647	2.536	570	<table border="1"> <thead> <tr> <th>Jahr</th> <th>Wert</th> </tr> </thead> <tbody> <tr> <td>2016</td> <td>2.647</td> </tr> <tr> <td>2017</td> <td>2.536</td> </tr> </tbody> </table>	Jahr	Wert	2016	2.647	2017	2.536
Jahr	Wert									
2016	2.647									
2017	2.536									
Rastatter Str.	553	544	160	<table border="1"> <thead> <tr> <th>Jahr</th> <th>Wert</th> </tr> </thead> <tbody> <tr> <td>2016</td> <td>553</td> </tr> <tr> <td>2017</td> <td>544</td> </tr> </tbody> </table>	Jahr	Wert	2016	553	2017	544
Jahr	Wert									
2016	553									
2017	544									
Rheinstr. / Hauptstr.	4.684	2.930	651	<table border="1"> <thead> <tr> <th>Jahr</th> <th>Wert</th> </tr> </thead> <tbody> <tr> <td>2016</td> <td>4.684</td> </tr> <tr> <td>2017</td> <td>2.930</td> </tr> </tbody> </table>	Jahr	Wert	2016	4.684	2017	2.930
Jahr	Wert									
2016	4.684									
2017	2.930									
Römerstr.	639	642	180	<table border="1"> <thead> <tr> <th>Jahr</th> <th>Wert</th> </tr> </thead> <tbody> <tr> <td>2016</td> <td>639</td> </tr> <tr> <td>2017</td> <td>642</td> </tr> </tbody> </table>	Jahr	Wert	2016	639	2017	642
Jahr	Wert									
2016	639									
2017	642									

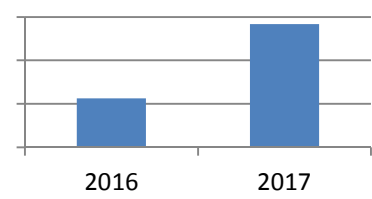
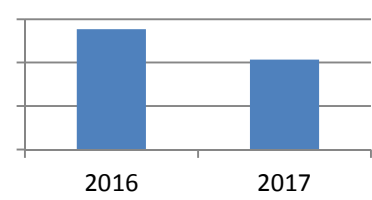
Römerstr.	537	545	160	<table border="1"> <thead> <tr> <th>Year</th> <th>Value</th> </tr> </thead> <tbody> <tr> <td>2016</td> <td>537</td> </tr> <tr> <td>2017</td> <td>545</td> </tr> </tbody> </table>	Year	Value	2016	537	2017	545
Year	Value									
2016	537									
2017	545									
Römerstr.	505	508	153	<table border="1"> <thead> <tr> <th>Year</th> <th>Value</th> </tr> </thead> <tbody> <tr> <td>2016</td> <td>505</td> </tr> <tr> <td>2017</td> <td>508</td> </tr> </tbody> </table>	Year	Value	2016	505	2017	508
Year	Value									
2016	505									
2017	508									

7. Verbräuche und Kosten Technische Dienste Kehl

7.1. Technische Dienste Kehl

7.1.1. Technische Dienste Kehl, Strom

Gebäude	Stromverbrauch 2016 [kWh]	Stromverbrauch 2017 [kWh]	Stromkosten 2017 [€]							
Schwimmbad Auenheim Badstr. 31	379.992	746.498	112.042	<table border="1"> <caption>Stromverbrauch Schwimmbad Auenheim</caption> <thead> <tr> <th>Jahr</th> <th>Stromverbrauch [kWh]</th> </tr> </thead> <tbody> <tr> <td>2016</td> <td>379.992</td> </tr> <tr> <td>2017</td> <td>746.498</td> </tr> </tbody> </table>	Jahr	Stromverbrauch [kWh]	2016	379.992	2017	746.498
Jahr	Stromverbrauch [kWh]									
2016	379.992									
2017	746.498									
Rathaus IV Herderstr. 2 / Rathausplatz 2	16.689	16.578	3.456	<table border="1"> <caption>Stromverbrauch Rathaus IV</caption> <thead> <tr> <th>Jahr</th> <th>Stromverbrauch [kWh]</th> </tr> </thead> <tbody> <tr> <td>2016</td> <td>16.689</td> </tr> <tr> <td>2017</td> <td>16.578</td> </tr> </tbody> </table>	Jahr	Stromverbrauch [kWh]	2016	16.689	2017	16.578
Jahr	Stromverbrauch [kWh]									
2016	16.689									
2017	16.578									
Tiefgarage Kinzigstr. 39	101.350	98.819	18.832	<table border="1"> <caption>Stromverbrauch Tiefgarage</caption> <thead> <tr> <th>Jahr</th> <th>Stromverbrauch [kWh]</th> </tr> </thead> <tbody> <tr> <td>2016</td> <td>101.350</td> </tr> <tr> <td>2017</td> <td>98.819</td> </tr> </tbody> </table>	Jahr	Stromverbrauch [kWh]	2016	101.350	2017	98.819
Jahr	Stromverbrauch [kWh]									
2016	101.350									
2017	98.819									
Wohnmobilstellplatz Schwimmbadstr. 1	13.032	15.964	3.330	<table border="1"> <caption>Stromverbrauch Wohnmobilstellplatz</caption> <thead> <tr> <th>Jahr</th> <th>Stromverbrauch [kWh]</th> </tr> </thead> <tbody> <tr> <td>2016</td> <td>13.032</td> </tr> <tr> <td>2017</td> <td>15.964</td> </tr> </tbody> </table>	Jahr	Stromverbrauch [kWh]	2016	13.032	2017	15.964
Jahr	Stromverbrauch [kWh]									
2016	13.032									
2017	15.964									

Schwimmbad Kehl	Schwimmbadstr. 9	201.249	218.309	40.931	 <table border="1"> <thead> <tr> <th>Year</th> <th>Value</th> </tr> </thead> <tbody> <tr> <td>2016</td> <td>201.249</td> </tr> <tr> <td>2017</td> <td>218.309</td> </tr> </tbody> </table>	Year	Value	2016	201.249	2017	218.309
Year	Value										
2016	201.249										
2017	218.309										
Hallenbad	Vogesenallee 22c	138.578	103.465	17.166	 <table border="1"> <thead> <tr> <th>Year</th> <th>Value</th> </tr> </thead> <tbody> <tr> <td>2016</td> <td>138.578</td> </tr> <tr> <td>2017</td> <td>103.465</td> </tr> </tbody> </table>	Year	Value	2016	138.578	2017	103.465
Year	Value										
2016	138.578										
2017	103.465										

7.1.2. Technische Dienste Kehl, Wärme

Gebäude	Wärmeverbrauch 2016 [kWh]	Wärmeverbrauch 2017 [kWh]	Wärmekosten 2017 [€]							
Schwimmbad Auenheim Badstr. 31	46.285	56.307	2.094	<table border="1"> <caption>Wärmeverbrauch Schwimmbad Auenheim</caption> <thead> <tr> <th>Jahr</th> <th>Wärmeverbrauch [kWh]</th> </tr> </thead> <tbody> <tr> <td>2016</td> <td>46.285</td> </tr> <tr> <td>2017</td> <td>56.307</td> </tr> </tbody> </table>	Jahr	Wärmeverbrauch [kWh]	2016	46.285	2017	56.307
Jahr	Wärmeverbrauch [kWh]									
2016	46.285									
2017	56.307									
Rathaus IV Herderstr. 2 / Rathausplatz 2	94.425	94.962	3.465	<table border="1"> <caption>Wärmeverbrauch Rathaus IV</caption> <thead> <tr> <th>Jahr</th> <th>Wärmeverbrauch [kWh]</th> </tr> </thead> <tbody> <tr> <td>2016</td> <td>94.425</td> </tr> <tr> <td>2017</td> <td>94.962</td> </tr> </tbody> </table>	Jahr	Wärmeverbrauch [kWh]	2016	94.425	2017	94.962
Jahr	Wärmeverbrauch [kWh]									
2016	94.425									
2017	94.962									
Schwimmbad Kehl Schwimmbadstr. 9	20.417	52.926	4.009	<table border="1"> <caption>Wärmeverbrauch Schwimmbad Kehl</caption> <thead> <tr> <th>Jahr</th> <th>Wärmeverbrauch [kWh]</th> </tr> </thead> <tbody> <tr> <td>2016</td> <td>20.417</td> </tr> <tr> <td>2017</td> <td>52.926</td> </tr> </tbody> </table>	Jahr	Wärmeverbrauch [kWh]	2016	20.417	2017	52.926
Jahr	Wärmeverbrauch [kWh]									
2016	20.417									
2017	52.926									
Hallenbad Vogesenallee 22c	628.379	308.583	31.953	<table border="1"> <caption>Wärmeverbrauch Hallenbad</caption> <thead> <tr> <th>Jahr</th> <th>Wärmeverbrauch [kWh]</th> </tr> </thead> <tbody> <tr> <td>2016</td> <td>628.379</td> </tr> <tr> <td>2017</td> <td>308.583</td> </tr> </tbody> </table>	Jahr	Wärmeverbrauch [kWh]	2016	628.379	2017	308.583
Jahr	Wärmeverbrauch [kWh]									
2016	628.379									
2017	308.583									

7.1.3. Technische Dienste Kehl, Wasser

Gebäude	Wasserverbrauch 2016 [kWh]	Wasserverbrauch 2017 [kWh]	Wasserkosten 2017 [€]							
Schwimmbad Auenheim Badstr. 31	1.569	1.823	12.224	<table border="1"> <caption>Wasserkosten Schwimmbad Auenheim</caption> <thead> <tr> <th>Jahr</th> <th>Wasserkosten [€]</th> </tr> </thead> <tbody> <tr> <td>2016</td> <td>1.550</td> </tr> <tr> <td>2017</td> <td>1.800</td> </tr> </tbody> </table>	Jahr	Wasserkosten [€]	2016	1.550	2017	1.800
Jahr	Wasserkosten [€]									
2016	1.550									
2017	1.800									
Rathaus IV Herderstr. 2 / Rathausplatz 2	152	165	638	<table border="1"> <caption>Wasserkosten Rathaus IV</caption> <thead> <tr> <th>Jahr</th> <th>Wasserkosten [€]</th> </tr> </thead> <tbody> <tr> <td>2016</td> <td>152</td> </tr> <tr> <td>2017</td> <td>165</td> </tr> </tbody> </table>	Jahr	Wasserkosten [€]	2016	152	2017	165
Jahr	Wasserkosten [€]									
2016	152									
2017	165									
Wohnmobilstellplatz Schwimmbadstr. 1	142	165	0	<table border="1"> <caption>Wasserkosten Wohnmobilstellplatz</caption> <thead> <tr> <th>Jahr</th> <th>Wasserkosten [€]</th> </tr> </thead> <tbody> <tr> <td>2016</td> <td>142</td> </tr> <tr> <td>2017</td> <td>165</td> </tr> </tbody> </table>	Jahr	Wasserkosten [€]	2016	142	2017	165
Jahr	Wasserkosten [€]									
2016	142									
2017	165									
Schwimmbad Kehl Schwimmbadstr. 9	40.029	1.992	26.889	<table border="1"> <caption>Wasserkosten Schwimmbad Kehl</caption> <thead> <tr> <th>Jahr</th> <th>Wasserkosten [€]</th> </tr> </thead> <tbody> <tr> <td>2016</td> <td>40.000</td> </tr> <tr> <td>2017</td> <td>~0</td> </tr> </tbody> </table>	Jahr	Wasserkosten [€]	2016	40.000	2017	~0
Jahr	Wasserkosten [€]									
2016	40.000									
2017	~0									
Hallenbad Vogesenallee 22c	4.772	2.029	5.655	<table border="1"> <caption>Wasserkosten Hallenbad</caption> <thead> <tr> <th>Jahr</th> <th>Wasserkosten [€]</th> </tr> </thead> <tbody> <tr> <td>2016</td> <td>4.772</td> </tr> <tr> <td>2017</td> <td>2.029</td> </tr> </tbody> </table>	Jahr	Wasserkosten [€]	2016	4.772	2017	2.029
Jahr	Wasserkosten [€]									
2016	4.772									
2017	2.029									

7.2. Bereich Abwasser

7.2.1. Bereich Abwasser, Strom

Gebäude	Stromverbrauch 2016 [kWh]	Stromverbrauch 2017 [kWh]	Stromkosten 2017 [€]							
Schmutzwasserpumpwerk Albert-Schweitzer-Str.	13.217	9.373	1.973	<table border="1"> <caption>Stromverbrauch 2016 vs 2017</caption> <thead> <tr> <th>Jahr</th> <th>Stromverbrauch [kWh]</th> </tr> </thead> <tbody> <tr> <td>2016</td> <td>13.217</td> </tr> <tr> <td>2017</td> <td>9.373</td> </tr> </tbody> </table>	Jahr	Stromverbrauch [kWh]	2016	13.217	2017	9.373
Jahr	Stromverbrauch [kWh]									
2016	13.217									
2017	9.373									
Regenrückhaltebecken Am Läger	90.315	61.183	11.691	<table border="1"> <caption>Stromverbrauch 2016 vs 2017</caption> <thead> <tr> <th>Jahr</th> <th>Stromverbrauch [kWh]</th> </tr> </thead> <tbody> <tr> <td>2016</td> <td>90.315</td> </tr> <tr> <td>2017</td> <td>61.183</td> </tr> </tbody> </table>	Jahr	Stromverbrauch [kWh]	2016	90.315	2017	61.183
Jahr	Stromverbrauch [kWh]									
2016	90.315									
2017	61.183									
Schmutzwasserpumpwerk Leutesheim Am Rheindamm 9	20.425	18.616	3.686	<table border="1"> <caption>Stromverbrauch 2016 vs 2017</caption> <thead> <tr> <th>Jahr</th> <th>Stromverbrauch [kWh]</th> </tr> </thead> <tbody> <tr> <td>2016</td> <td>20.425</td> </tr> <tr> <td>2017</td> <td>18.616</td> </tr> </tbody> </table>	Jahr	Stromverbrauch [kWh]	2016	20.425	2017	18.616
Jahr	Stromverbrauch [kWh]									
2016	20.425									
2017	18.616									
Schmutzwasserpumpwerk Neumühl Auenheimerstr.	15.060	10.835	2.275	<table border="1"> <caption>Stromverbrauch 2016 vs 2017</caption> <thead> <tr> <th>Jahr</th> <th>Stromverbrauch [kWh]</th> </tr> </thead> <tbody> <tr> <td>2016</td> <td>15.060</td> </tr> <tr> <td>2017</td> <td>10.835</td> </tr> </tbody> </table>	Jahr	Stromverbrauch [kWh]	2016	15.060	2017	10.835
Jahr	Stromverbrauch [kWh]									
2016	15.060									
2017	10.835									

Hebewerk Abwasser	Auf dem Stein 25	1.216	1.042	263	<table border="1"> <thead> <tr> <th>Jahr</th> <th>Wert</th> </tr> </thead> <tbody> <tr> <td>2016</td> <td>1.200</td> </tr> <tr> <td>2017</td> <td>1.050</td> </tr> </tbody> </table>	Jahr	Wert	2016	1.200	2017	1.050
Jahr	Wert										
2016	1.200										
2017	1.050										
Regenwasserkanal	Beethovenstr. 1a	682	1.168	288	<table border="1"> <thead> <tr> <th>Jahr</th> <th>Wert</th> </tr> </thead> <tbody> <tr> <td>2016</td> <td>650</td> </tr> <tr> <td>2017</td> <td>1.100</td> </tr> </tbody> </table>	Jahr	Wert	2016	650	2017	1.100
Jahr	Wert										
2016	650										
2017	1.100										
Schmutzwasserpumpwerk Goldscheuer	Brandeckstr. 1a	2.374	2.126	485	<table border="1"> <thead> <tr> <th>Jahr</th> <th>Wert</th> </tr> </thead> <tbody> <tr> <td>2016</td> <td>2.350</td> </tr> <tr> <td>2017</td> <td>2.100</td> </tr> </tbody> </table>	Jahr	Wert	2016	2.350	2017	2.100
Jahr	Wert										
2016	2.350										
2017	2.100										
Schmutzwasserpumpwerk	Dorflache 3a	5.313	4.398	953	<table border="1"> <thead> <tr> <th>Jahr</th> <th>Wert</th> </tr> </thead> <tbody> <tr> <td>2016</td> <td>5.200</td> </tr> <tr> <td>2017</td> <td>4.300</td> </tr> </tbody> </table>	Jahr	Wert	2016	5.200	2017	4.300
Jahr	Wert										
2016	5.200										
2017	4.300										
Schneckenhebewerk	Eisenbahnstr. 31	105.296	98.748	16.792	<table border="1"> <thead> <tr> <th>Jahr</th> <th>Wert</th> </tr> </thead> <tbody> <tr> <td>2016</td> <td>105.000</td> </tr> <tr> <td>2017</td> <td>98.500</td> </tr> </tbody> </table>	Jahr	Wert	2016	105.000	2017	98.500
Jahr	Wert										
2016	105.000										
2017	98.500										
Schmutzwasserpumpwerk	Elsäßer Str.	7.625	10.390	2.184	<table border="1"> <thead> <tr> <th>Jahr</th> <th>Wert</th> </tr> </thead> <tbody> <tr> <td>2016</td> <td>7.500</td> </tr> <tr> <td>2017</td> <td>10.300</td> </tr> </tbody> </table>	Jahr	Wert	2016	7.500	2017	10.300
Jahr	Wert										
2016	7.500										
2017	10.300										

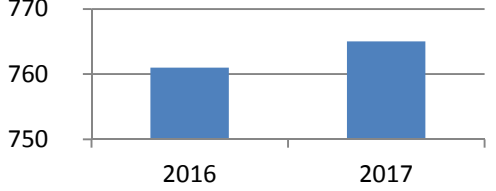
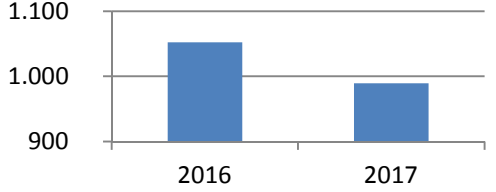
Schmutzwasserpumpwerk Fleckenhofenstr.	12.335	8.137	1.649	<table border="1"> <thead> <tr> <th>Jahr</th> <th>Wert</th> </tr> </thead> <tbody> <tr> <td>2016</td> <td>12.335</td> </tr> <tr> <td>2017</td> <td>8.137</td> </tr> </tbody> </table>	Jahr	Wert	2016	12.335	2017	8.137
Jahr	Wert									
2016	12.335									
2017	8.137									
Regenwasserpumpwerk 2 Graudenzer Str. 598	3.020	2.519	595	<table border="1"> <thead> <tr> <th>Jahr</th> <th>Wert</th> </tr> </thead> <tbody> <tr> <td>2016</td> <td>3.020</td> </tr> <tr> <td>2017</td> <td>2.519</td> </tr> </tbody> </table>	Jahr	Wert	2016	3.020	2017	2.519
Jahr	Wert									
2016	3.020									
2017	2.519									
Regenwasserpumpwerk 3 Graudenzer Str. 598	920	1.150	317	<table border="1"> <thead> <tr> <th>Jahr</th> <th>Wert</th> </tr> </thead> <tbody> <tr> <td>2016</td> <td>920</td> </tr> <tr> <td>2017</td> <td>1.150</td> </tr> </tbody> </table>	Jahr	Wert	2016	920	2017	1.150
Jahr	Wert									
2016	920									
2017	1.150									
Regenwasserpumpwerk 8 Graudenzer Str. 598	3.041	3.087	683	<table border="1"> <thead> <tr> <th>Jahr</th> <th>Wert</th> </tr> </thead> <tbody> <tr> <td>2016</td> <td>3.041</td> </tr> <tr> <td>2017</td> <td>3.087</td> </tr> </tbody> </table>	Jahr	Wert	2016	3.041	2017	3.087
Jahr	Wert									
2016	3.041									
2017	3.087									
Schmutzwasserpumpwerk Goldscheuer Gustav-Roos-Str.	1.737	1.430	342	<table border="1"> <thead> <tr> <th>Jahr</th> <th>Wert</th> </tr> </thead> <tbody> <tr> <td>2016</td> <td>1.737</td> </tr> <tr> <td>2017</td> <td>1.430</td> </tr> </tbody> </table>	Jahr	Wert	2016	1.737	2017	1.430
Jahr	Wert									
2016	1.737									
2017	1.430									
Schmutzwasserpumpwerk 5 Hafenstr.	3.730	3.473	762	<table border="1"> <thead> <tr> <th>Jahr</th> <th>Wert</th> </tr> </thead> <tbody> <tr> <td>2016</td> <td>3.730</td> </tr> <tr> <td>2017</td> <td>3.473</td> </tr> </tbody> </table>	Jahr	Wert	2016	3.730	2017	3.473
Jahr	Wert									
2016	3.730									
2017	3.473									

Schmutzwasser- pumpwerk 4	Hafenstr. 27	2.339	2.254	512	<table border="1"> <thead> <tr> <th>Jahr</th> <th>Wert</th> </tr> </thead> <tbody> <tr> <td>2016</td> <td>2.339</td> </tr> <tr> <td>2017</td> <td>2.254</td> </tr> </tbody> </table>	Jahr	Wert	2016	2.339	2017	2.254
Jahr	Wert										
2016	2.339										
2017	2.254										
Schmutzwasserpumpwerk Hohnhurst	Hanauerlandstr. 21a	7.369	6.741	1.434	<table border="1"> <thead> <tr> <th>Jahr</th> <th>Wert</th> </tr> </thead> <tbody> <tr> <td>2016</td> <td>7.369</td> </tr> <tr> <td>2017</td> <td>6.741</td> </tr> </tbody> </table>	Jahr	Wert	2016	7.369	2017	6.741
Jahr	Wert										
2016	7.369										
2017	6.741										
Schmutzwasserpumpwerk Odelshofen	Hebelstr. 57a	1.986	1.534	365	<table border="1"> <thead> <tr> <th>Jahr</th> <th>Wert</th> </tr> </thead> <tbody> <tr> <td>2016</td> <td>1.986</td> </tr> <tr> <td>2017</td> <td>1.534</td> </tr> </tbody> </table>	Jahr	Wert	2016	1.986	2017	1.534
Jahr	Wert										
2016	1.986										
2017	1.534										
Schmutzwasserpumpwerk Kork	Herrenstr. 1	8.554	8.677	1.832	<table border="1"> <thead> <tr> <th>Jahr</th> <th>Wert</th> </tr> </thead> <tbody> <tr> <td>2016</td> <td>8.554</td> </tr> <tr> <td>2017</td> <td>8.677</td> </tr> </tbody> </table>	Jahr	Wert	2016	8.554	2017	8.677
Jahr	Wert										
2016	8.554										
2017	8.677										
Hebewerk Abwasser	Im Sand	8.232	7.217	1.532	<table border="1"> <thead> <tr> <th>Jahr</th> <th>Wert</th> </tr> </thead> <tbody> <tr> <td>2016</td> <td>8.232</td> </tr> <tr> <td>2017</td> <td>7.217</td> </tr> </tbody> </table>	Jahr	Wert	2016	8.232	2017	7.217
Jahr	Wert										
2016	8.232										
2017	7.217										
Kläranlage Auenheim	Junge Gründe 2	810.390	775.772	124.525	<table border="1"> <thead> <tr> <th>Jahr</th> <th>Wert</th> </tr> </thead> <tbody> <tr> <td>2016</td> <td>810.390</td> </tr> <tr> <td>2017</td> <td>775.772</td> </tr> </tbody> </table>	Jahr	Wert	2016	810.390	2017	775.772
Jahr	Wert										
2016	810.390										
2017	775.772										

Druckpumpwerk	Junge Gründe 2a	11.381	74.119	12.897	<table border="1"> <thead> <tr> <th>Jahr</th> <th>Wert</th> </tr> </thead> <tbody> <tr> <td>2016</td> <td>10.000</td> </tr> <tr> <td>2017</td> <td>70.000</td> </tr> </tbody> </table>	Jahr	Wert	2016	10.000	2017	70.000
Jahr	Wert										
2016	10.000										
2017	70.000										
Schmutzwasserpumpwerk Goldscheuer	Kehler Str. 32a	11.891	10.769	2.262	<table border="1"> <thead> <tr> <th>Jahr</th> <th>Wert</th> </tr> </thead> <tbody> <tr> <td>2016</td> <td>11.891</td> </tr> <tr> <td>2017</td> <td>10.769</td> </tr> </tbody> </table>	Jahr	Wert	2016	11.891	2017	10.769
Jahr	Wert										
2016	11.891										
2017	10.769										
Regenwasserpumpwerk Kork	Korker Waldstr. 26	983	944	242	<table border="1"> <thead> <tr> <th>Jahr</th> <th>Wert</th> </tr> </thead> <tbody> <tr> <td>2016</td> <td>983</td> </tr> <tr> <td>2017</td> <td>944</td> </tr> </tbody> </table>	Jahr	Wert	2016	983	2017	944
Jahr	Wert										
2016	983										
2017	944										
Regenwasserpumpwerk	Legelshurster Str. 13	506	384	141	<table border="1"> <thead> <tr> <th>Jahr</th> <th>Wert</th> </tr> </thead> <tbody> <tr> <td>2016</td> <td>506</td> </tr> <tr> <td>2017</td> <td>384</td> </tr> </tbody> </table>	Jahr	Wert	2016	506	2017	384
Jahr	Wert										
2016	506										
2017	384										
Schmutzwasserpumpwerk Bodersweier	Leutesheimerstr. 73	24.781	18.309	3.812	<table border="1"> <thead> <tr> <th>Jahr</th> <th>Wert</th> </tr> </thead> <tbody> <tr> <td>2016</td> <td>24.781</td> </tr> <tr> <td>2017</td> <td>18.309</td> </tr> </tbody> </table>	Jahr	Wert	2016	24.781	2017	18.309
Jahr	Wert										
2016	24.781										
2017	18.309										
Schmutzwasserpumpwerk Odelshofen	Lummertskeller 28	3.678	3.180	702	<table border="1"> <thead> <tr> <th>Jahr</th> <th>Wert</th> </tr> </thead> <tbody> <tr> <td>2016</td> <td>3.678</td> </tr> <tr> <td>2017</td> <td>3.180</td> </tr> </tbody> </table>	Jahr	Wert	2016	3.678	2017	3.180
Jahr	Wert										
2016	3.678										
2017	3.180										

Schmutzwasserpumpwerk Bodersweier	Mühlenweg 14	1.345	1.283	312	<table border="1"> <thead> <tr> <th>Jahr</th> <th>Wert</th> </tr> </thead> <tbody> <tr> <td>2016</td> <td>1.345</td> </tr> <tr> <td>2017</td> <td>1.283</td> </tr> </tbody> </table>	Jahr	Wert	2016	1.345	2017	1.283
Jahr	Wert										
2016	1.345										
2017	1.283										
Schmutzwasserpumpwerk Schutterstraße	Neumühlerstr. 9	12.198	5.633	1.206	<table border="1"> <thead> <tr> <th>Jahr</th> <th>Wert</th> </tr> </thead> <tbody> <tr> <td>2016</td> <td>12.198</td> </tr> <tr> <td>2017</td> <td>5.633</td> </tr> </tbody> </table>	Jahr	Wert	2016	12.198	2017	5.633
Jahr	Wert										
2016	12.198										
2017	5.633										
Schmutzwasserpumpwerk Kronenhof	Ölbergstr. 16	3.508	2.900	650	<table border="1"> <thead> <tr> <th>Jahr</th> <th>Wert</th> </tr> </thead> <tbody> <tr> <td>2016</td> <td>3.508</td> </tr> <tr> <td>2017</td> <td>2.900</td> </tr> </tbody> </table>	Jahr	Wert	2016	3.508	2017	2.900
Jahr	Wert										
2016	3.508										
2017	2.900										
Schmutzwasserpumpwerk	Oststr. 1	538	608	183	<table border="1"> <thead> <tr> <th>Jahr</th> <th>Wert</th> </tr> </thead> <tbody> <tr> <td>2016</td> <td>538</td> </tr> <tr> <td>2017</td> <td>608</td> </tr> </tbody> </table>	Jahr	Wert	2016	538	2017	608
Jahr	Wert										
2016	538										
2017	608										
Schmutzwasser- pumpwerk 6	Oststr. 10a	3.694	701	192	<table border="1"> <thead> <tr> <th>Jahr</th> <th>Wert</th> </tr> </thead> <tbody> <tr> <td>2016</td> <td>3.694</td> </tr> <tr> <td>2017</td> <td>701</td> </tr> </tbody> </table>	Jahr	Wert	2016	3.694	2017	701
Jahr	Wert										
2016	3.694										
2017	701										
Schmutzwasserpumpwerk Leutesheim	Rheinauer Str.	540	2.445	542	<table border="1"> <thead> <tr> <th>Jahr</th> <th>Wert</th> </tr> </thead> <tbody> <tr> <td>2016</td> <td>540</td> </tr> <tr> <td>2017</td> <td>2.445</td> </tr> </tbody> </table>	Jahr	Wert	2016	540	2017	2.445
Jahr	Wert										
2016	540										
2017	2.445										

Regenwasserpumpwerk Kork	Rohrfeldstr. 19	66	130	75	<table border="1"> <thead> <tr> <th>Jahr</th> <th>Wert</th> </tr> </thead> <tbody> <tr> <td>2016</td> <td>66</td> </tr> <tr> <td>2017</td> <td>130</td> </tr> </tbody> </table>	Jahr	Wert	2016	66	2017	130
Jahr	Wert										
2016	66										
2017	130										
Abwasserpumpwerk	Römerstr. 85 / Im Sand	883	1.643	393	<table border="1"> <thead> <tr> <th>Jahr</th> <th>Wert</th> </tr> </thead> <tbody> <tr> <td>2016</td> <td>883</td> </tr> <tr> <td>2017</td> <td>1.643</td> </tr> </tbody> </table>	Jahr	Wert	2016	883	2017	1.643
Jahr	Wert										
2016	883										
2017	1.643										
Hebewerk Abwasser	Steinhauerstr.	3.710	2.572	567	<table border="1"> <thead> <tr> <th>Jahr</th> <th>Wert</th> </tr> </thead> <tbody> <tr> <td>2016</td> <td>3.710</td> </tr> <tr> <td>2017</td> <td>2.572</td> </tr> </tbody> </table>	Jahr	Wert	2016	3.710	2017	2.572
Jahr	Wert										
2016	3.710										
2017	2.572										
Schmutzwasser- pumpwerk 1	Weststr.	888	296	109	<table border="1"> <thead> <tr> <th>Jahr</th> <th>Wert</th> </tr> </thead> <tbody> <tr> <td>2016</td> <td>888</td> </tr> <tr> <td>2017</td> <td>296</td> </tr> </tbody> </table>	Jahr	Wert	2016	888	2017	296
Jahr	Wert										
2016	888										
2017	296										
Schmutzwasser- pumpwerk 2	Weststr.	2.401	2.987	662	<table border="1"> <thead> <tr> <th>Jahr</th> <th>Wert</th> </tr> </thead> <tbody> <tr> <td>2016</td> <td>2.401</td> </tr> <tr> <td>2017</td> <td>2.987</td> </tr> </tbody> </table>	Jahr	Wert	2016	2.401	2017	2.987
Jahr	Wert										
2016	2.401										
2017	2.987										
Schmutzwasser- pumpwerk 3	Weststr.	2.365	1.891	437	<table border="1"> <thead> <tr> <th>Jahr</th> <th>Wert</th> </tr> </thead> <tbody> <tr> <td>2016</td> <td>2.365</td> </tr> <tr> <td>2017</td> <td>1.891</td> </tr> </tbody> </table>	Jahr	Wert	2016	2.365	2017	1.891
Jahr	Wert										
2016	2.365										
2017	1.891										

Schmutzwasserpumpwerk Goldschscheuer Wilhelm-Leonhard-Str. 11	761	765	205	 <table border="1" data-bbox="1601 119 2094 311"> <thead> <tr> <th>Year</th> <th>Value</th> </tr> </thead> <tbody> <tr> <td>2016</td> <td>761</td> </tr> <tr> <td>2017</td> <td>765</td> </tr> </tbody> </table>	Year	Value	2016	761	2017	765
Year	Value									
2016	761									
2017	765									
Schmutzwasserpumpwerk Neumühl Zum Hühnerbünd 1	1.052	989	252	 <table border="1" data-bbox="1601 347 2094 539"> <thead> <tr> <th>Year</th> <th>Value</th> </tr> </thead> <tbody> <tr> <td>2016</td> <td>1.052</td> </tr> <tr> <td>2017</td> <td>989</td> </tr> </tbody> </table>	Year	Value	2016	1.052	2017	989
Year	Value									
2016	1.052									
2017	989									

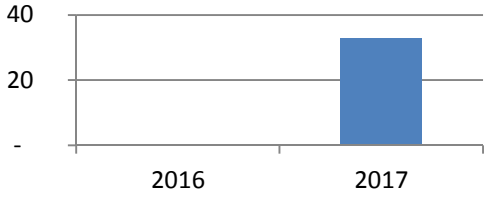
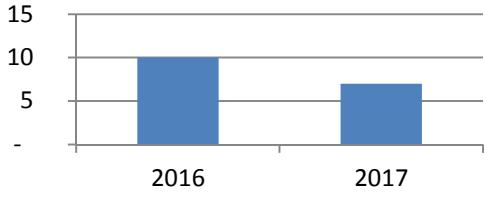
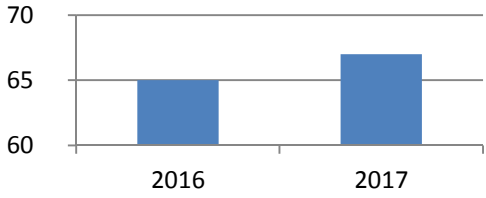
7.2.2. Bereich Abwasser, Wärme

Gebäude	Wärmeverbrauch 2016 [kWh]	Wärmeverbrauch 2017 [kWh]	Wärmekosten 2017 [€]	
Regenrückhaltebecken Am Lager	11.722	0	0	
Kläranlage Junge Gründe 2	0	51.196	2.521	

7.2.3. Bereich Abwasser, Wasser

Gebäude	Wasserverbrauch 2016 [kWh]	Wasserverbrauch 2017 [kWh]	Wasserkosten 2017 [€]							
Schmutzwasserpumpwerk Albert-Schweitzer-Str.	0	0	31	<table border="1"> <caption>Water Consumption Data for Schmutzwasserpumpwerk Albert-Schweitzer-Str.</caption> <thead> <tr> <th>Jahr</th> <th>Wasserverbrauch [kWh]</th> </tr> </thead> <tbody> <tr> <td>2016</td> <td>0</td> </tr> <tr> <td>2017</td> <td>0</td> </tr> </tbody> </table>	Jahr	Wasserverbrauch [kWh]	2016	0	2017	0
Jahr	Wasserverbrauch [kWh]									
2016	0									
2017	0									
Regenrückhaltebecken Am Läger	316	399	947	<table border="1"> <caption>Water Consumption Data for Regenrückhaltebecken Am Läger</caption> <thead> <tr> <th>Jahr</th> <th>Wasserverbrauch [kWh]</th> </tr> </thead> <tbody> <tr> <td>2016</td> <td>316</td> </tr> <tr> <td>2017</td> <td>399</td> </tr> </tbody> </table>	Jahr	Wasserverbrauch [kWh]	2016	316	2017	399
Jahr	Wasserverbrauch [kWh]									
2016	316									
2017	399									
Schmutzwasserpumpwerk Leutesheim Am Rheindamm 9	0	0	39	<table border="1"> <caption>Water Consumption Data for Schmutzwasserpumpwerk Leutesheim Am Rheindamm 9</caption> <thead> <tr> <th>Jahr</th> <th>Wasserverbrauch [kWh]</th> </tr> </thead> <tbody> <tr> <td>2016</td> <td>0</td> </tr> <tr> <td>2017</td> <td>0</td> </tr> </tbody> </table>	Jahr	Wasserverbrauch [kWh]	2016	0	2017	0
Jahr	Wasserverbrauch [kWh]									
2016	0									
2017	0									
Schmutzwasserpumpwerk Goldscheuer Brandeckstr. 1a	0	3	64	<table border="1"> <caption>Water Consumption Data for Schmutzwasserpumpwerk Goldscheuer Brandeckstr. 1a</caption> <thead> <tr> <th>Jahr</th> <th>Wasserverbrauch [kWh]</th> </tr> </thead> <tbody> <tr> <td>2016</td> <td>0</td> </tr> <tr> <td>2017</td> <td>3</td> </tr> </tbody> </table>	Jahr	Wasserverbrauch [kWh]	2016	0	2017	3
Jahr	Wasserverbrauch [kWh]									
2016	0									
2017	3									
Schmutzwasserpumpwerk Dorflache 3a	1	0	31	<table border="1"> <caption>Water Consumption Data for Schmutzwasserpumpwerk Dorflache 3a</caption> <thead> <tr> <th>Jahr</th> <th>Wasserverbrauch [kWh]</th> </tr> </thead> <tbody> <tr> <td>2016</td> <td>1</td> </tr> <tr> <td>2017</td> <td>0</td> </tr> </tbody> </table>	Jahr	Wasserverbrauch [kWh]	2016	1	2017	0
Jahr	Wasserverbrauch [kWh]									
2016	1									
2017	0									

Schneckenhebewerk Eisenbahnstr. 31	51	39	84	<table border="1"> <tr><th>Year</th><th>Value</th></tr> <tr><td>2016</td><td>51</td></tr> <tr><td>2017</td><td>39</td></tr> </table>	Year	Value	2016	51	2017	39
Year	Value									
2016	51									
2017	39									
Schmutzwasserpumpwerk Fleckenhofenstr. 26a	3	0	39	<table border="1"> <tr><th>Year</th><th>Value</th></tr> <tr><td>2016</td><td>3</td></tr> <tr><td>2017</td><td>0</td></tr> </table>	Year	Value	2016	3	2017	0
Year	Value									
2016	3									
2017	0									
Schmutzwasserpumpwerk Hohnhurst Hanauerlandstr. 21a	3	9	43	<table border="1"> <tr><th>Year</th><th>Value</th></tr> <tr><td>2016</td><td>3</td></tr> <tr><td>2017</td><td>9</td></tr> </table>	Year	Value	2016	3	2017	9
Year	Value									
2016	3									
2017	9									
Schmutzwasserpumpwerk Odelshofen Hebelstr. 57a	0	0	31	<table border="1"> <tr><th>Year</th><th>Value</th></tr> <tr><td>2016</td><td>0</td></tr> <tr><td>2017</td><td>0</td></tr> </table>	Year	Value	2016	0	2017	0
Year	Value									
2016	0									
2017	0									
Schmutzwasserpumpwerk Kork Herrenstr. 1	0	0	60	<table border="1"> <tr><th>Year</th><th>Value</th></tr> <tr><td>2016</td><td>0</td></tr> <tr><td>2017</td><td>0</td></tr> </table>	Year	Value	2016	0	2017	0
Year	Value									
2016	0									
2017	0									
Regenwasserpumpwerk Legelshurster Str. 13	0	0	31	<table border="1"> <tr><th>Year</th><th>Value</th></tr> <tr><td>2016</td><td>0</td></tr> <tr><td>2017</td><td>0</td></tr> </table>	Year	Value	2016	0	2017	0
Year	Value									
2016	0									
2017	0									

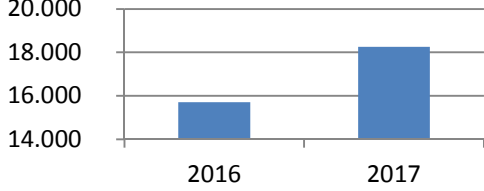
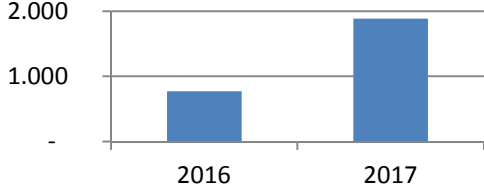
Schmutzwasserpumpwerk Boders-weier Leutesheimerstr. 73	0	33	76	 <table border="1"> <thead> <tr> <th>Jahr</th> <th>Wert</th> </tr> </thead> <tbody> <tr> <td>2016</td> <td>0</td> </tr> <tr> <td>2017</td> <td>33</td> </tr> </tbody> </table>	Jahr	Wert	2016	0	2017	33
Jahr	Wert									
2016	0									
2017	33									
Schmutzwasserpumpwerk Kronenhof Ölbergstr. 16	10	7	41	 <table border="1"> <thead> <tr> <th>Jahr</th> <th>Wert</th> </tr> </thead> <tbody> <tr> <td>2016</td> <td>10</td> </tr> <tr> <td>2017</td> <td>7</td> </tr> </tbody> </table>	Jahr	Wert	2016	10	2017	7
Jahr	Wert									
2016	10									
2017	7									
Abwasserpumpwerk Römerstr. 85 / Im Sand	65	67	150	 <table border="1"> <thead> <tr> <th>Jahr</th> <th>Wert</th> </tr> </thead> <tbody> <tr> <td>2016</td> <td>65</td> </tr> <tr> <td>2017</td> <td>67</td> </tr> </tbody> </table>	Jahr	Wert	2016	65	2017	67
Jahr	Wert									
2016	65									
2017	67									

7.3. Bereich Wasser

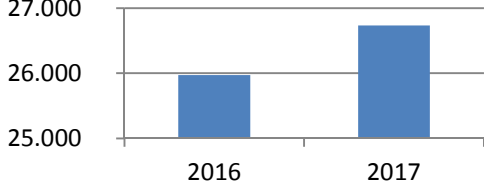
7.3.1. Bereich Wasser, Strom

Gebäude		Stromverbrauch 2016 [kWh]	Stromverbrauch 2017 [kWh]	Stromkosten 2017 [€]							
Wasserwerk Süd	Dachshurst 5	657.782	643.380	98.726	<table border="1"> <caption>Electricity Costs (€)</caption> <tr><th>Year</th><th>Cost</th></tr> <tr><td>2016</td><td>98.726</td></tr> <tr><td>2017</td><td>98.726</td></tr> </table>	Year	Cost	2016	98.726	2017	98.726
Year	Cost										
2016	98.726										
2017	98.726										
Wasserschacht 4	Daimlerstr.	161	162	82	<table border="1"> <caption>Electricity Costs (€)</caption> <tr><th>Year</th><th>Cost</th></tr> <tr><td>2016</td><td>82</td></tr> <tr><td>2017</td><td>82</td></tr> </table>	Year	Cost	2016	82	2017	82
Year	Cost										
2016	82										
2017	82										
Wasserwerk Neumühl	Elsäßer Str.	946	2.020	464	<table border="1"> <caption>Electricity Costs (€)</caption> <tr><th>Year</th><th>Cost</th></tr> <tr><td>2016</td><td>464</td></tr> <tr><td>2017</td><td>464</td></tr> </table>	Year	Cost	2016	464	2017	464
Year	Cost										
2016	464										
2017	464										
Wasserschacht Hafen	Graudenzer Str.	452	507	153	<table border="1"> <caption>Electricity Costs (€)</caption> <tr><th>Year</th><th>Cost</th></tr> <tr><td>2016</td><td>153</td></tr> <tr><td>2017</td><td>153</td></tr> </table>	Year	Cost	2016	153	2017	153
Year	Cost										
2016	153										
2017	153										

Wasserschacht B (Marlen) Kehler Str. 34	299	689	190	<table border="1"> <thead> <tr> <th>Jahr</th> <th>Wert</th> </tr> </thead> <tbody> <tr> <td>2016</td> <td>299</td> </tr> <tr> <td>2017</td> <td>689</td> </tr> </tbody> </table>	Jahr	Wert	2016	299	2017	689
Jahr	Wert									
2016	299									
2017	689									
Wasserwerk Bodersweier Korker Str. 27	728	2.942	653	<table border="1"> <thead> <tr> <th>Jahr</th> <th>Wert</th> </tr> </thead> <tbody> <tr> <td>2016</td> <td>728</td> </tr> <tr> <td>2017</td> <td>2.942</td> </tr> </tbody> </table>	Jahr	Wert	2016	728	2017	2.942
Jahr	Wert									
2016	728									
2017	2.942									
Wasserwerk Kork Krempenweg 20	781	2.161	493	<table border="1"> <thead> <tr> <th>Jahr</th> <th>Wert</th> </tr> </thead> <tbody> <tr> <td>2016</td> <td>781</td> </tr> <tr> <td>2017</td> <td>2.161</td> </tr> </tbody> </table>	Jahr	Wert	2016	781	2017	2.161
Jahr	Wert									
2016	781									
2017	2.161									
Wasserschacht Kork Oberfeldstr. 1	571	511	153	<table border="1"> <thead> <tr> <th>Jahr</th> <th>Wert</th> </tr> </thead> <tbody> <tr> <td>2016</td> <td>571</td> </tr> <tr> <td>2017</td> <td>511</td> </tr> </tbody> </table>	Jahr	Wert	2016	571	2017	511
Jahr	Wert									
2016	571									
2017	511									
Messstation (Pumpe Bodersweier) Rastatter Str. 1	309	300	110	<table border="1"> <thead> <tr> <th>Jahr</th> <th>Wert</th> </tr> </thead> <tbody> <tr> <td>2016</td> <td>309</td> </tr> <tr> <td>2017</td> <td>300</td> </tr> </tbody> </table>	Jahr	Wert	2016	309	2017	300
Jahr	Wert									
2016	309									
2017	300									
Wasserschacht Kehl Schwarzwaldstr. 51	263	257	101	<table border="1"> <thead> <tr> <th>Jahr</th> <th>Wert</th> </tr> </thead> <tbody> <tr> <td>2016</td> <td>263</td> </tr> <tr> <td>2017</td> <td>257</td> </tr> </tbody> </table>	Jahr	Wert	2016	263	2017	257
Jahr	Wert									
2016	263									
2017	257									

Wasserturm Schwimmbadstr. 1	15.700	18.250	3.786	 <table border="1"> <thead> <tr> <th>Year</th> <th>Value</th> </tr> </thead> <tbody> <tr> <td>2016</td> <td>15.700</td> </tr> <tr> <td>2017</td> <td>18.250</td> </tr> </tbody> </table>	Year	Value	2016	15.700	2017	18.250
Year	Value									
2016	15.700									
2017	18.250									
Wasserwerk Auenheim Turnplatzstr. 17	769	1.887	436	 <table border="1"> <thead> <tr> <th>Year</th> <th>Value</th> </tr> </thead> <tbody> <tr> <td>2016</td> <td>769</td> </tr> <tr> <td>2017</td> <td>1.887</td> </tr> </tbody> </table>	Year	Value	2016	769	2017	1.887
Year	Value									
2016	769									
2017	1.887									

7.3.2. Bereich Wasser, Wärme

Gebäude	Wärmeverbrauch 2016 [kWh]	Wärmeverbrauch 2017 [kWh]	Wärmekosten 2017 [€]							
Wasserturm Schwimmbadstr. 1	25.971	26.733	1.047	 <p>A bar chart comparing heat costs for the years 2016 and 2017. The vertical axis (y-axis) is labeled with values 25.000, 26.000, and 27.000. The horizontal axis (x-axis) shows the years 2016 and 2017. The bar for 2016 reaches a height of approximately 25.971, and the bar for 2017 reaches a height of approximately 26.733.</p> <table border="1"> <thead> <tr> <th>Jahr</th> <th>Wärmekosten [€]</th> </tr> </thead> <tbody> <tr> <td>2016</td> <td>25.971</td> </tr> <tr> <td>2017</td> <td>26.733</td> </tr> </tbody> </table>	Jahr	Wärmekosten [€]	2016	25.971	2017	26.733
Jahr	Wärmekosten [€]									
2016	25.971									
2017	26.733									

8. Verbräuche und Kosten Grundwasserhaltungsanlage

8.1. Grundwasserhaltungsanlage, Strom

Gebäude		Stromverbrauch 2016 [kWh]	Stromverbrauch 2017 [kWh]	Stromkosten 2017 [€]							
Grundwasser- haltungsanlage	Allensteiner Str. 9	78.892	98.002	19.883	<table border="1"> <caption>Electricity Costs for Allensteiner Str. 9</caption> <thead> <tr> <th>Year</th> <th>Cost [€]</th> </tr> </thead> <tbody> <tr> <td>2016</td> <td>78.892</td> </tr> <tr> <td>2017</td> <td>19.883</td> </tr> </tbody> </table>	Year	Cost [€]	2016	78.892	2017	19.883
Year	Cost [€]										
2016	78.892										
2017	19.883										
Grundwasser- haltungsanlage	Allensteiner Str. 15	6.849	1.753	410	<table border="1"> <caption>Electricity Costs for Allensteiner Str. 15</caption> <thead> <tr> <th>Year</th> <th>Cost [€]</th> </tr> </thead> <tbody> <tr> <td>2016</td> <td>6.849</td> </tr> <tr> <td>2017</td> <td>410</td> </tr> </tbody> </table>	Year	Cost [€]	2016	6.849	2017	410
Year	Cost [€]										
2016	6.849										
2017	410										
Grundwasser- haltungsanlage	Allensteiner Str. 19	6.513	1.731	403	<table border="1"> <caption>Electricity Costs for Allensteiner Str. 19</caption> <thead> <tr> <th>Year</th> <th>Cost [€]</th> </tr> </thead> <tbody> <tr> <td>2016</td> <td>6.513</td> </tr> <tr> <td>2017</td> <td>403</td> </tr> </tbody> </table>	Year	Cost [€]	2016	6.513	2017	403
Year	Cost [€]										
2016	6.513										
2017	403										
Grundwasser- haltungsanlage	Am alten Bahnhof 3	6.176	1.324	324	<table border="1"> <caption>Electricity Costs for Am alten Bahnhof 3</caption> <thead> <tr> <th>Year</th> <th>Cost [€]</th> </tr> </thead> <tbody> <tr> <td>2016</td> <td>6.176</td> </tr> <tr> <td>2017</td> <td>324</td> </tr> </tbody> </table>	Year	Cost [€]	2016	6.176	2017	324
Year	Cost [€]										
2016	6.176										
2017	324										

Grundwasserhaltungsanlage	Bahnhofstr. 2	41.203	30.597	6.250	<table border="1"> <thead> <tr> <th>Jahr</th> <th>Wert</th> </tr> </thead> <tbody> <tr> <td>2016</td> <td>41.203</td> </tr> <tr> <td>2017</td> <td>30.597</td> </tr> </tbody> </table>	Jahr	Wert	2016	41.203	2017	30.597
Jahr	Wert										
2016	41.203										
2017	30.597										
Grundwasserhaltungsanlage	Bahnhofstr. 7	82.295	31.866	6.502	<table border="1"> <thead> <tr> <th>Jahr</th> <th>Wert</th> </tr> </thead> <tbody> <tr> <td>2016</td> <td>82.295</td> </tr> <tr> <td>2017</td> <td>31.866</td> </tr> </tbody> </table>	Jahr	Wert	2016	82.295	2017	31.866
Jahr	Wert										
2016	82.295										
2017	31.866										
Grundwasserhaltungsanlage	Friedenstr. 19	394.976	402.678	61.590	<table border="1"> <thead> <tr> <th>Jahr</th> <th>Wert</th> </tr> </thead> <tbody> <tr> <td>2016</td> <td>394.976</td> </tr> <tr> <td>2017</td> <td>402.678</td> </tr> </tbody> </table>	Jahr	Wert	2016	394.976	2017	402.678
Jahr	Wert										
2016	394.976										
2017	402.678										
Pumpwerk Schuttermühlkanal	Hafenstr. 18a	106.920	141.619	25.205	<table border="1"> <thead> <tr> <th>Jahr</th> <th>Wert</th> </tr> </thead> <tbody> <tr> <td>2016</td> <td>106.920</td> </tr> <tr> <td>2017</td> <td>141.619</td> </tr> </tbody> </table>	Jahr	Wert	2016	106.920	2017	141.619
Jahr	Wert										
2016	106.920										
2017	141.619										
Drainagepumpwerk	Kinzigallee	1.035.319	902.316	140.491	<table border="1"> <thead> <tr> <th>Jahr</th> <th>Wert</th> </tr> </thead> <tbody> <tr> <td>2016</td> <td>1.035.319</td> </tr> <tr> <td>2017</td> <td>902.316</td> </tr> </tbody> </table>	Jahr	Wert	2016	1.035.319	2017	902.316
Jahr	Wert										
2016	1.035.319										
2017	902.316										
Grundwasserhaltungsanlage	Königsberger Str. 22	38.606	4.798	1.031	<table border="1"> <thead> <tr> <th>Jahr</th> <th>Wert</th> </tr> </thead> <tbody> <tr> <td>2016</td> <td>38.606</td> </tr> <tr> <td>2017</td> <td>4.798</td> </tr> </tbody> </table>	Jahr	Wert	2016	38.606	2017	4.798
Jahr	Wert										
2016	38.606										
2017	4.798										

8.2. Grundwasserhaltungsanlage, Wärme

Gebäude	Wärmeverbrauch 2016 [kWh]	Wärmeverbrauch 2017 [kWh]	Wärmekosten 2017 [€]							
Drainagepumpwerk Kinzigallee	2.787	2.607	128	<table border="1"> <caption>Heat Consumption Data</caption> <thead> <tr> <th>Year</th> <th>Heat Consumption [kWh]</th> </tr> </thead> <tbody> <tr> <td>2016</td> <td>2.787</td> </tr> <tr> <td>2017</td> <td>2.607</td> </tr> </tbody> </table>	Year	Heat Consumption [kWh]	2016	2.787	2017	2.607
Year	Heat Consumption [kWh]									
2016	2.787									
2017	2.607									

8.3. Grundwasserhaltungsanlage, Wasser

Gebäude	Wasserverbrauch 2016 [kWh]	Wasserverbrauch 2017 [kWh]	Wasserkosten 2017 [€]							
Pumpwerk Schutter- mühlkanal Hafenstr. 18a	1	1	33	<table border="1"> <caption>Water Consumption Data for Pumpwerk Schuttermühlkanal</caption> <thead> <tr> <th>Year</th> <th>Consumption [kWh]</th> </tr> </thead> <tbody> <tr> <td>2016</td> <td>1</td> </tr> <tr> <td>2017</td> <td>1</td> </tr> </tbody> </table>	Year	Consumption [kWh]	2016	1	2017	1
Year	Consumption [kWh]									
2016	1									
2017	1									
Drainagepumpwerk Kinzigallee	16	16	75	<table border="1"> <caption>Water Consumption Data for Drainagepumpwerk</caption> <thead> <tr> <th>Year</th> <th>Consumption [kWh]</th> </tr> </thead> <tbody> <tr> <td>2016</td> <td>16</td> </tr> <tr> <td>2017</td> <td>16</td> </tr> </tbody> </table>	Year	Consumption [kWh]	2016	16	2017	16
Year	Consumption [kWh]									
2016	16									
2017	16									